

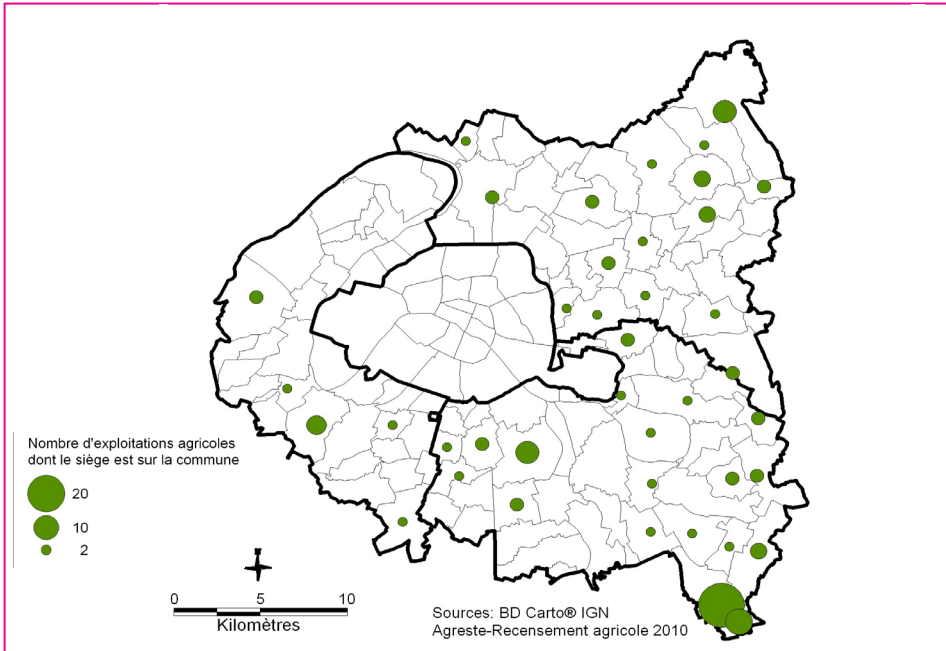
Numéro 121 - Juillet 2012

### Zoom sur la petite couronne de Paris

## En petite couronne de Paris, une agriculture sous pression urbaine

L'agriculture en petite couronne de Paris est confrontée à une forte pression urbaine. Un peu plus de la moitié des exploitations ont disparu en 10 ans. Elles se concentrent aujourd'hui à l'est de la petite couronne de Paris. 60 % d'entre elles sont des unités spécialisées en floriculture. Les autres exploitations sont spécialisées en grandes cultures, en maraîchage ou en apiculture. En petite couronne, l'élevage est très marginal.

Les circuits courts sont très développés : 43 % des exploitations de petite couronne de Paris commercialisent tout ou partie de leur production en circuit court contre 18 % à l'échelle de la région.



### Une prédominance des petites et moyennes exploitations de floriculture

Trois exploitations sur cinq de la petite couronne de Paris sont spécialisées en floriculture. Elles couvrent près de 122 hectares au total, soit 6 % de la superficie agricole utilisée de petite couronne de Paris. La superficie moyenne de ces exploitations est de 2 ha. Près de la moitié d'entre elles ont leur siège social dans le Val-de-Marne et un tiers en Seine-Saint-Denis. Deux tiers de ces exploitations sont des petites ou moyennes exploitations (en termes de potentiel économique).

Les exploitations maraîchères sont situées principalement dans le Val-de-Marne (secteurs de Périgny-sur-Yerres et de Mandres-les-Roses). Il existe aussi une petite zone de maraîchage en Seine-Saint-Denis, dans le secteur Saint-Denis/ Stains/ Pierrefitte.

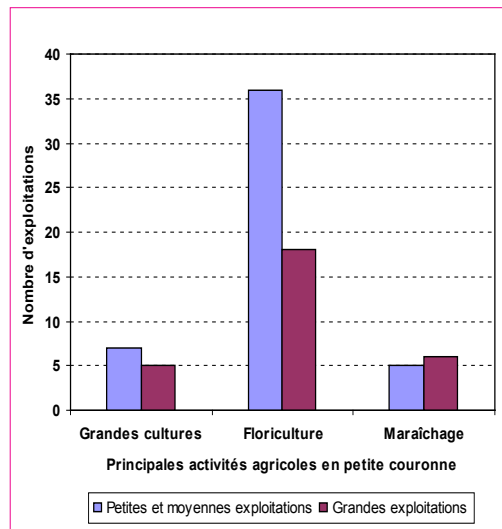
### Des exploitations principalement situées en Seine-Saint-Denis et dans le Val-de-Marne

En 2010, les départements de petite couronne de Paris (Seine-Saint-Denis, Val-de-Marne, Hauts-de-Seine) comptent 91 exploitations agricoles dont 12 exploitations de grandes cultures, 54 exploitations spécialisées en floriculture, 11 en maraîchage et 10 en apiculture. Ces exploitations se répartissent sur 40 communes, principalement situées à l'est de la petite couronne de Paris (Seine-Saint-Denis et Val-de-Marne).

ont disparu (52 %), à un rythme plus élevé que sur la période 1988-2000. L'évolution constatée en petite couronne de Paris est principalement liée à la diminution du nombre d'exploitations spécialisées (horticulture, maraîchage notamment).

La superficie agricole utilisée (SAU) totale en petite couronne de Paris est de 1900 hectares environ en 2010, soit une baisse de 12 % en 10 ans.

Depuis le recensement agricole de 2000, un peu plus de la moitié des exploitations

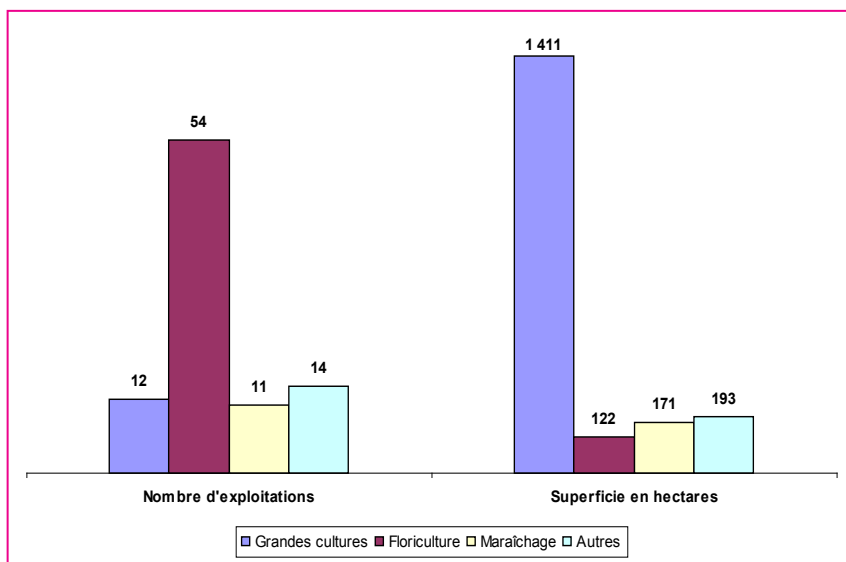


Source : Agreste – Recensement agricole 2010

## 12 exploitations de grandes cultures exploitent près des 3/4 de la SAU de la petite couronne de Paris

Les exploitations de grandes cultures sont quasi stables en nombre entre 2000 et 2010. En 2010, douze exploitations de grandes cultures mettent en valeur plus de 1 400 hectares, soit 74 % de la SAU, essentiellement sur le plateau briard (sud-est du Val-de-Marne) et dans la zone agricole de Tremblay/ Vaujours Coubron, au sud de l'aéroport de Roissy-Charles-de-Gaulle.

Leur superficie moyenne est de 117 hectares, une valeur proche de la moyenne régionale. En 2010, blé, maïs et betteraves constituent les principales cultures des assolements des exploitations de grandes cultures de la petite couronne de Paris.



Source : Agreste – Recensement agricole 2010

## Deux actifs permanents sur trois sont des salariés hors cadre familial

104 chefs d'exploitation ou co-exploitants en petite couronne de Paris						
	Seine-Saint-Denis		Val-de-Marne		Petite couronne de Paris	
	2010	Evolution depuis 2000	2010	Evolution depuis 2000	2010	Evolution depuis 2000
<b>Chefs d'exploitations et co-exploitants (nombre)</b>	34	-49%	61	-51%	104	-54%
<b>Salariés permanents hors famille (nombre)</b>	212	41%	120	-66%	482	-11%
<b>Travail agricole, y compris travail saisonnier (UTA)</b>	263	36%	197	-65%	343	-33%
<b>Travail agricole, y compris travail saisonnier, hors statut juridique « autre personne morale » (*) (UTA)</b>	35	-65%	149	-47%	192	-58%

Source : Agreste – Recensements agricoles

UTA = unité de travail annuel, soit l'équivalent du temps de travail d'une personne à temps complet pendant un an.  
(\*) Association loi 1901, établissement public ou collectivité locale (dont notamment serres municipales établissement d'enseignement, centres d'aide à la réinsertion et au travail). Attention, les valeurs recensées pour le travail agricole dans ce type d'unité doivent être examinées avec précaution.

En 2010, 479 personnes travaillent de façon permanente, à temps plein ou partiel, dans des unités agricoles de la petite couronne de Paris. Deux actifs permanents sur trois sont des salariés hors cadre familial, employés notamment dans les unités gérées par les collectivités (serres municipales, établissement d'enseignement, centres d'aide à la réinsertion et au travail). Ces unités représentent 30 % des exploitations agricoles recensées en petite couronne de Paris en 2010, contre moins de 2 % à l'échelle de l'Île-de-France, et concentrent 60 % du travail agricole estimé.

En termes d'évolution 2000-2010, on constate une réduction du travail agricole de 58 % pour les exploitations agricoles hors unités gérées par les collectivités, contre 29 % à l'échelle de l'Île-de-France.

## Forte réduction du nombre d'exploitations en petite couronne de Paris

	Petite couronne de Paris			dont Seine-Saint-Denis			dont Val-de-Marne		
	2010	2000	1988	2010	2000	1988	2010	2000	1988
<b>Nombre d'exploitations</b>	91	191	371	29	59	122	53	108	206
<b>Surface agricole utilisée (ha)</b>	1 897	2 143	2 721	887	944	1 309	998	1 165	1 346

Source : Agreste – Recensements agricoles

