



NUMÉRO 2 - AVRIL 2013

Analyse Territoriale des MAET dans le Bas-Rhin

recensement agricole 2010

Ce dossier a pour vocation de décrire les exploitations ayant au moins un îlot déclaré à la PAC au sein des projets agro-environnementaux du Bas-Rhin. Deux sous-ensembles sont précisés, les agriculteurs qui engagent un îlot au titre des Mesures Agro-Environnementales Territorialisées (MAET) et les exploitants qui ne participent pas à ce dispositif dans le secteur. L'appariement des fichiers des surfaces engagées avec le recensement de l'agriculture de 2010 permet la caractérisation des exploitations agricoles par les Projets Agro-Environnementaux (PAE). La présence des forêts et des zones urbaines apportent un éclairage complémentaire sur l'occupation des territoires.

Le dispositif des mesures agro-environnementales territorialisées est particulièrement riche et diversifié dans le Bas-Rhin. Près de 700 exploitants contractualisent un engagement pluriannuel sur 8 900 hectares pour une SAU de ces exploitations de 45 800 hectares. Se rajoutent les 2 500 hectares de surfaces engagées dans le cadre du soutien à l'agriculture biologique (CAB) et les 8 000 hectares liés à la prime à l'herbe (PHAE). Afin de rendre plus visible l'analyse des 23 secteurs basée sur l'enjeu environnemental principal dans un cadre régional, une classification en cinq sous-ensemble a été définie : préservation de la biodiversité, préservation de l'eau (captages), gestion des espaces de montagne, sauvegarde du grand hamster et gestion du territoire. Enfin, quelques données sur les montants des aides perçues en 2010 permettent de caractériser l'importance et la nature des aides du premier et du deuxième pilier de ces exploitations.



- Fiche 1 : Les MAET du Bas-Rhin
- Fiche 2.1 : La bande Rhénane
- Fiche 2.2 : Le Ried de l'Ill
- Fiche 2.3 : Le Ried de la Zemb et du Bruch de l'Andlau
- Fiche 2.4 : La vallée de la Zorn
- Fiche 3.1 : La zone de captage de Barr-Zellwiller
- Fiche 3.2 : La zone de captage de Beinheim
- Fiche 3.3 : La zone de captage de Bietlenheim
- Fiche 3.4 : La zone de captage de Brumath
- Fiche 3.5 : La zone de captage de Dambach
- Fiche 3.6 : La zone de captage d'Épfig
- Fiche 3.7 : La zone de captage de Gerstheim
- Fiche 3.8 : La zone de captage de Herrlisheim
- Fiche 3.9 : La zone de captage d'Hilsenheim
- Fiche 3.10 : La zone de captage de Krautergersheim
- Fiche 3.11 : La zone de captage de Mommenheim
- Fiche 3.12 : La zone de captage de Neuhaeusel-Röschwoog
- Fiche 3.13 : Le bassin versant de la Souffel
- Fiche 3.14 : La zone de captage de Saasenheim
- Fiche 4.1 : La zone de SICTEU de Soultz
- Fiche 5.1 : La vallée de la Haute Bruche
- Fiche 5.2 : Le val de Villé
- Fiche 5.3 : Le Parc Régional des Vosges du Nord
- Fiche 6.1 : Le zonage de Grand Hamster

PRÉSENTATION

Les fiches présentées dans ce document sont organisées par type d'opération, à savoir :

Préservation de la biodiversité

- La bande rhénane
- Le Ried de l'Ill
- Le Ried de la Zembs et du Bruch de l'Andlau
- La vallée de la Zorn

Préservation de l'eau

- La zone de captage de Barr-Zellwiller
- La zone de captage de Beinheim
- La zone de captage de Bietlenheim
- La zone de captage de Brumath
- La zone de captage de Dambach
- La zone de captage d'Epfig
- La zone de captage de Gerstheim
- La zone de captage de Herrlisheim
- La zone de captage d'Hilsenheim
- La zone de captage de Krautergersheim
- La zone de captage de Mommenheim
- La zone de captage de Neuhaeusel - Roeschwoog
- Le bassin versant de la Souffel
- La zone de captage de Saasenheim

Gestion du territoire

- La zone du SICTEU (Syndicat Intercommunal de Collecte et du Traitement des Eaux Usées) de Soultz-sous-Forêts

Gestion des espaces en montagne

- La vallée de la Haute Bruche
- Le val de Villé
- Le Parc Régional des Vosges du Nord

Sauvegarde du grand hamster

- Le zonage du Grand Hamster

La première fiche regroupe l'ensemble de ces données pour le territoire du Bas-Rhin, avec respectivement les données des exploitations (nombre et surfaces) pour les PAE et pour chaque type d'opération.

Ensuite pour chaque fiche, on a :

- la carte du zonage concerné, avec analyse thématique par année d'engagement des îlots
- les surfaces (îlots PAC, îlots en PAE et hors PAE, surface engagée)
- la surface Agricole Utilisée (total cultivé, surfaces en maïs et surfaces toujours en herbe)
- le cheptel bovin
- l'orientation Technico Économique des Exploitations (OTEX)
- les statuts des exploitations
- l'âge du chef ou du premier coexploitant
- la succession du chef d'exploitation
- la pluriactivité : âge du chef ou des coexploitants et taux de pluriactivité
- les aides (premier pilier, deuxième pilier dont mesures agro-environnementales, PHAE et ICHN, aide totale). Les mesures agro-environnementales territorialisées comprennent les MAET, le plan végétal pour l'environnement (PVE), le contrat à l'agriculture durable (CAD) et le plan performance énergétique (PPE).

Toutes les données sont calculées pour l'année 2010. Elles sont issues du recensement agricole 2010, des fichiers de la PAC communiqués par l'Agence de Services et de Paiement, du Registre Parcellaire Graphique et de la Direction Départementale des Territoires du Bas-Rhin pour la partie zonage. Le critère de répartition entre zone MAET et zone hors MAET se fait sur l'existence d'une surface engagée ou non dans la zone.



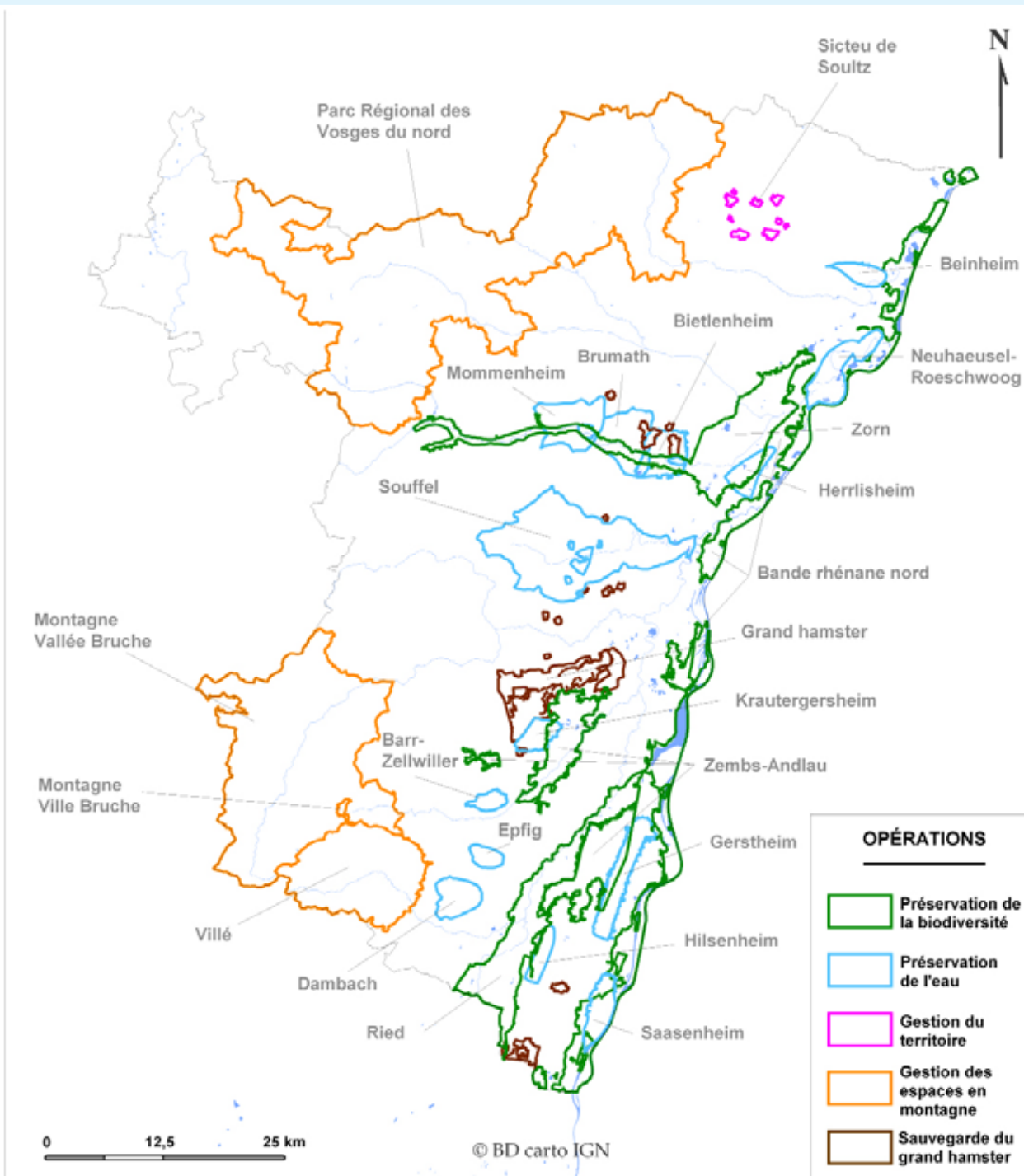
Les montants des MAET correspondent aux aides versées au titre de l'année 2010 quelle que soit l'année du paiement. Ces montants ont été transmis par les DDT.

Fiche 1 : Les Projets Agro-Environnementaux (PAE) du Bas-Rhin

La surface totale des PAE du Bas-Rhin s'étend sur 198 000 ha dont 65 000 ha sont déclarées à la PAC. Les surfaces sont cultivées par 2 849 exploitations qui ont au moins un îlot dans le périmètre et 695 exploitations lesquelles sont concernées par un dispositif MAET.

La surface totale engagée en MAET est de 8 900⁽¹⁾ ha soit 13,7 % de la surface cultivée en PAE (13,7 % de 65 284 ha). La répartition par surface engagée est de 31 % pour la préservation de la biodiversité, 44 % pour la préservation de l'eau, 0,05% pour la gestion du territoire, 21 % pour la gestion des espaces en montagne et 3,8 % pour la protection du grand hamster.

LES PAE



(1) Seuls 8 800 ha sont appariés au recensement agricole 2010, 4 structures collectives représentant 100 ha ont été exclues.

Fiche 1 : Les PAE du Bas-Rhin (suite)

EXPLOITATIONS ET SURFACES	Avec surface engagée en MAET			Sans surface engagée en MAET			Ensemble ⁽²⁾		
	Petites	M et G ⁽¹⁾	Total	Petites	M et G ⁽¹⁾	Total	Petites	M et G ⁽¹⁾	Total
Nombre d'exploitations	125	570	695	656	1 498	2 154	781	2 068	2 849
Nombre d'îlots PAC	536	4 682	5 218	4 385	30 699	35 084	4 921	35 381	40 302
Surface des îlots PAC (ha)	897	9 369	10 267	4 085	50 932	55 017	4 983	60 301	65 284
Surface des îlots MAE engagés (ha)	760	8 048	8 808						

Préservation de la biodiversité (dont ried)	Avec surface engagée en MAET			Sans surface engagée en MAET			Ensemble ⁽²⁾		
	Petites	M et G ⁽¹⁾	Total	Petites	M et G ⁽¹⁾	Total	Petites	M et G ⁽¹⁾	Total
Nombre d'exploitations	55	324	379	268	817	1 085	323	1 141	1 464
Nombre d'îlots PAC	148	1 892	2 040	859	9 488	10 347	1 007	11 380	12 387
Surface des îlots PAC (ha)	170	3 073	3 243	988	18 051	19 039	1 158	21 125	22 283
Surface des îlots MAET engagés (ha)	154	2 606	2 760						

Préservation de l'eau	Avec surface engagée en MAET			Sans surface engagée en MAET			Ensemble ⁽²⁾		
	Petites	M et G ⁽¹⁾	Total	Petites	M et G ⁽¹⁾	Total	Petites	M et G ⁽¹⁾	Total
Nombre d'exploitations	21	185	206	263	900	1 163	284	1 085	1 369
Nombre d'îlots PAC	89	1 910	1 999	1 625	12 103	13 728	1 714	14 013	15 727
Surface des îlots PAC (ha)	113	3 909	4 022	1 382	15 567	16 950	1 495	19 476	20 972
Surface des îlots MAET engagés (ha)	113	3 751	3 864						

Gestion du territoire	Avec surface engagée en MAET			Sans surface engagée en MAET			Ensemble ⁽²⁾		
	Petites	M et G ⁽¹⁾	Total	Petites	M et G ⁽¹⁾	Total	Petites	M et G ⁽¹⁾	Total
Nombre d'exploitations	5	12	17	37	47	84	42	59	101
Nombre d'îlots PAC	9	36	45	152	268	420	161	304	465
Surface des îlots PAC (ha)	10	52	63	92	363	455	102	415	517
Surface des îlots MAET engagés (ha)	0	5	5						

Gestion des espaces en montagne	Avec surface engagée en MAET			Sans surface engagée en MAET			Ensemble ⁽²⁾		
	Petites	M et G ⁽¹⁾	Total	Petites	M et G ⁽¹⁾	Total	Petites	M et G ⁽¹⁾	Total
Nombre d'exploitations	32	69	101	140	334	474	172	403	575
Nombre d'îlots PAC	224	563	787	1 199	5 821	7 020	1 423	6 384	7 807
Surface des îlots PAC (ha)	537	2 008	2 545	1 178	12 084	13 263	1 716	14 092	15 808
Surface des îlots MAET engagés (ha)	439	1 407	1 846						

Sauvegarde du Grand Hamster	Avec surface engagée en MAET			Sans surface engagée en MAET			Ensemble ⁽²⁾		
	Petites	M et G ⁽¹⁾	Total	Petites	M et G ⁽¹⁾	Total	Petites	M et G ⁽¹⁾	Total
Nombre d'exploitations	16	49	65	122	422	544	138	471	609
Nombre d'îlots PAC	66	281	347	550	3 019	3 569	616	3 300	3 916
Surface des îlots PAC (ha)	67	326	394	445	4 866	5 311	512	5 193	5 705
Surface des îlots MAET engagés (ha)	54	280	334						

(1) Moyennes et Grandes exploitations

(2) Exploitations ayant au moins une parcelle dans la zone MAET.

(*) MAET - SAU - STH - OTEX : voir page 76

Sources : RA 2010 - PAC 2010 - RPG 2010 - ASP 2010

Fiche 1 : Les PAE du Bas-Rhin (suite)

SURFACES (en ha)	Avec surface engagée en MAET			Sans surface engagée en MAET			Ensemble (2)		
	Petites	M et G (1)	Total	Petites	M et G (1)	Total	Petites	M et G (1)	Total
SAU cultivée totale	2 194	43 601	45 796	6 849	89 382	96 231	9 043	132 984	142 027
Surfaces en maïs	576	19 254	19 830	3 348	39 676	43 024	3 924	58 930	62 854
Surfaces toujours en herbe	1 250	12 330	13 581	1 802	21 511	23 313	3 053	33 841	36 894

CHEPTEL BOVIN	Avec surface engagée en MAET			Sans surface engagée en MAET			Ensemble (2)		
	Petites	M et G (1)	Total	Petites	M et G (1)	Total	Petites	M et G (1)	Total
Bovins lait	3	6 674	6 677	41	11 821	11 862	44	18 495	18 539
Bovins viande	737	18 767	19 504	1 356	36 272	37 628	2 093	55 039	57 132
Total bovins	740	25 441	26 181	1 397	48 093	49 490	2 137	73 534	75 671

OTEX	Avec surface engagée en MAET			Sans surface engagée en MAET			Ensemble (2)		
	Petites	M et G (1)	Total	Petites	M et G (1)	Total	Petites	M et G (1)	Total
(1516)-Exploitations spécialisées en grandes cultures	75	293	368	494	765	1259	569	1058	1627
(2829)-Exploitations spécialisées en maraîchage et horticulture	0	0	0	s	s	17	s	s	17
(3500)-Exploitations spécialisées en viticulture	s	s	26	3	194	197	4	219	223
(3900)-Exploitations spécialisées en cultures fruitières et autres cultures permanentes	0	s	s	s	s	s	3	9	12
(4500)-Exploitations bovines spécialisées — orientation lait	0	53	53	s	s	112	s	s	165
(4600)-Exploitations bovines spécialisées — orientation élevage et viande	12	17	29	20	35	55	32	52	84
(4700)-Exploitations bovines — lait, élevage et viande combinés	s	s	6	s	s	16	5	17	22
(4800)-Exploitations avec ovins, caprins et autres herbivores	17	17	34	33	19	52	50	36	86
(5074)-Exploitations d' élevage hors sol	s	s	23	7	58	65	9	79	88
(6184)-Exploitations de polyculture et polyélevage	17	137	154	89	282	371	106	419	525
(9000)-Exploitations non classées	0	0	0	0	0	0	0	0	0
Total	125	570	695	656	1 498	2 154	781	2 068	2 849

(1) Moyennes et Grandes exploitations

(*) MAET - SAU - STH - OTEX : voir page 76

(2) Exploitations ayant au moins une parcelle dans la zone MAET.

Sources : RA 2010 - PAC 2010 - RPG 2010 - ASP 2010

Fiche 1 : Les PAE du Bas-Rhin (suite)

STATUTS	Avec surface engagée en MAET			Sans surface engagée en MAET			Ensemble ⁽²⁾		
	Petites	M et G ⁽¹⁾	Total	Petites	M et G ⁽¹⁾	Total	Petites	M et G ⁽¹⁾	Total
Exploitation individuelle	120	267	387	645	852	1 497	765	1 119	1 884
GAEC	0	52	52	0	95	95	0	147	147
EARL	s	s	217	s	s	428	3	642	645
Autres statuts	s	s	39	s	s	134	13	160	173
Total	125	570	695	656	1498	2 154	781	2 068	2 849

ÂGE DU CHEF OU DU PREMIER COEXPLOITANT	Avec surface engagée en MAET			Sans surface engagée en MAET			Ensemble ⁽²⁾		
	Petites	M et G ⁽¹⁾	Total	Petites	M et G ⁽¹⁾	Total	Petites	M et G ⁽¹⁾	Total
Moins de 40 ans	30	123	153	72	276	348	102	399	501
De 40 ans à moins de 60 ans	88	427	515	355	1 051	1 406	443	1 478	1 921
60 ans et plus	7	20	27	229	171	400	236	191	427
Total	125	570	695	656	1 498	2 154	781	2 068	2 849

SUCCESSION DU CHEF D'EXPLOITATION	Avec surface engagée en MAET			Sans surface engagée en MAET			Ensemble ⁽²⁾		
	Petites	M et G ⁽¹⁾	Total	Petites	M et G ⁽¹⁾	Total	Petites	M et G ⁽¹⁾	Total
Ne sait pas	25	80	105	182	275	457	207	355	562
Coexploitant de cette exploitation agricole ou Autre successeur	21	205	226	118	484	602	139	689	828
Pas de successeur connu	8	18	26	138	86	224	146	104	250
Sans objet	71	267	338	218	653	871	289	920	1 209
Total	125	570	695	656	1 498	2 154	781	2 068	2 849

PLURIACTIVITÉ DU CHEF OU DES COEXPLOITANTS		Avec surface engagée en MAET			Sans surface engagée en MAET			Ensemble ⁽²⁾		
		Petites	M et G ⁽¹⁾	Total	Petites	M et G ⁽¹⁾	Total	Petites	M et G ⁽¹⁾	Total
Âge	Moins de 40 ans	s	s	85	s	s	229	99	215	314
	40 ans à moins de 60 ans	69	138	207	276	423	699	345	561	906
	60 ans et plus	s	s	7	s	s	31	18	20	38
	Total	100	199	299	362	597	959	462	796	1 258
Taux de pluriactivité		80%	35%	43%	55%	40%	45%	59%	38%	44%

AIDES (en €)		Avec surface engagée en MAET			Sans surface engagée en MAET			Ensemble ⁽²⁾		
		Petites	M et G ⁽¹⁾	Total	Petites	M et G ⁽¹⁾	Total	Petites	M et G ⁽¹⁾	Total
Premier pilier	Total	520 405	16 886 262	17 406 667	2 110 572	34 069 367	36 179 939	2 630 977	50 955 629	53 586 606
	Par exploitation	4 266	29 625	25 154	3 277	23 020	17 034	3 435	24 856	19 029
Deuxième pilier	Total	292 909	2 793 023	3 085 932	73 459	1 227 857	1 301 316	366 368	4 020 880	4 387 248
	Par exploitation	2 343	4 900	4 440	112	820	604	469	1 944	1 540
dont MAET	Total	132 511	1 305 260	1 437 771	⁽³⁾ ns	ns	ns	134 877	1 306 336	1 441 213
	Par exploitation	1 410	2 748	2 527	ns	ns	ns	1 405	2 739	2 515
dont PHAE	Total	13 952	128 977	142 929	14 173	103 921	118 094	28 125	232 898	261 023
	Par exploitation	930	5 608	3 761	1 288	3 997	3 192	1 082	4 753	3 480
dont ICHN	Total	77 669	221 494	299 163	22 838	103 921	174 022	100 507	325 415	473 185
	Par exploitation	4 854	7 383	6 504	2 538	3 780	3 551	4 020	5 324	4 981
Aide totale	Total	813 314	19 679 285	20 492 599	2 184 031	35 297 224	37 481 255	2 997 345	54 976 509	57 973 854
	Par exploitation	6 507	34 525	29 486	3 329	23 563	17 401	3 838	26 584	20 349

(1) Moyennes et Grandes exploitations

(2) Exploitations ayant au moins une parcelle dans la zone MAET

(3) Non significatif

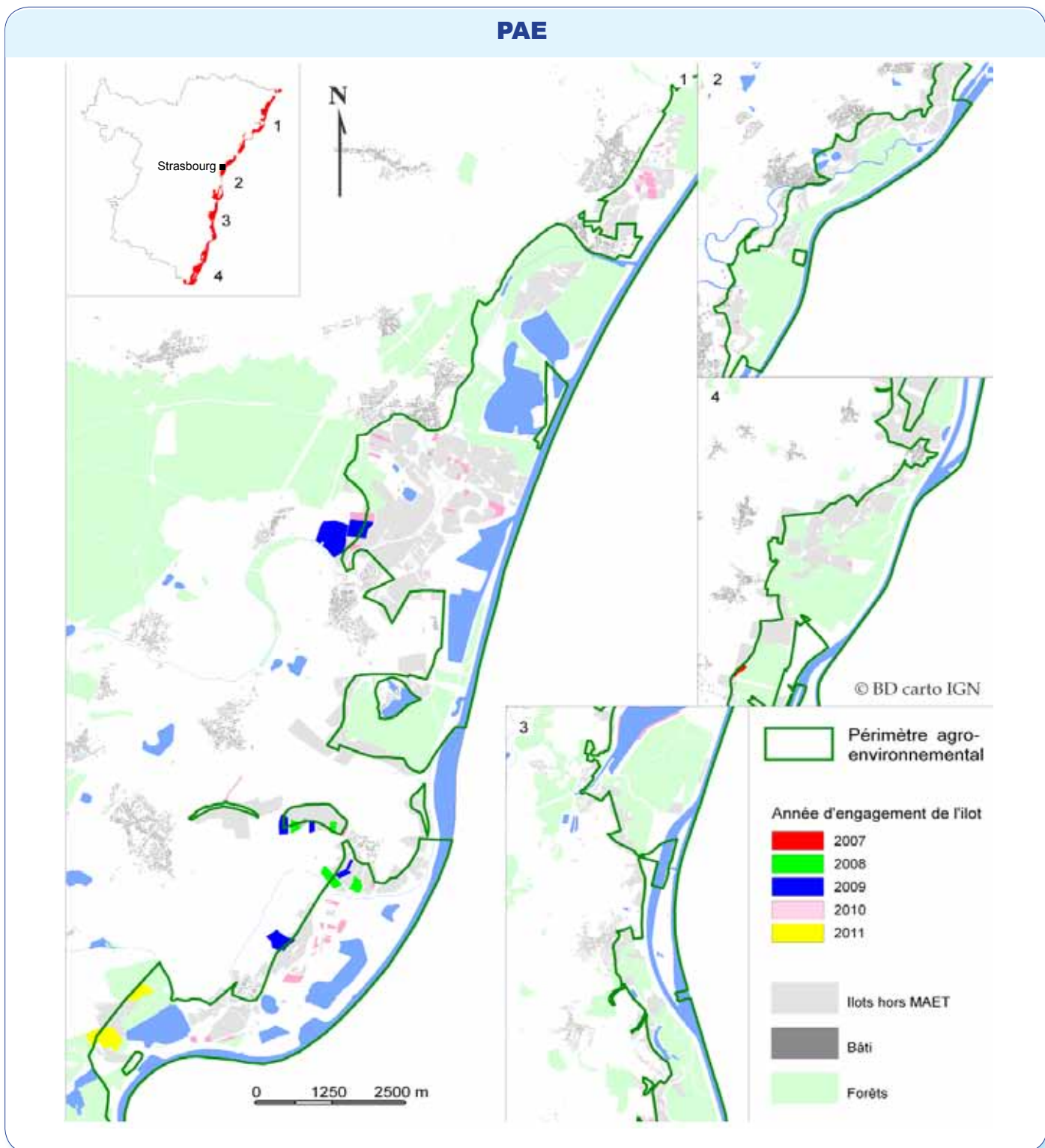
(*) SAU - MAET - OTEX : voir page 76

Sources : RA 2010 - PAC 2010 - RPG 2010 - ASP 2010

Fiche 2.1 : La bande Rhénane

Située sur la bordure est du Bas-Rhin, la surface totale de la bande rhénane s'étend sur 16 700 ha dont 4 335 ha sont occupés par des parcelles déclarées à la PAC.

Ainsi, 364 exploitations cultivent au moins un flot dans le périmètre et 31 sont concernées par le dispositif MAET. La part de surface engagée sur la surface totale est de 3,3 % soit 141,4 ha.



CARTOGRAPHIE : SRISE ALSACE / DONNÉES : DDT67

Fiche 2.1 : La bande Rhénane (suite)

EXPLOITATIONS ET SURFACES	Avec surface engagée en MAET			Sans surface engagée en MAET			Ensemble ⁽²⁾		
	Petites	M et G ⁽¹⁾	Total	Petites	M et G ⁽¹⁾	Total	Petites	M et G ⁽¹⁾	Total
Nombre d'exploitations	6	25	31	70	263	333	76	288	364
Nombre d'îlots PAC	12	112	124	175	1 689	1 864	187	1 801	1 988
Surface des îlots PAC (ha)	10.3	146.6	156.9	243.7	3 934.5	4 178.2	254.0	4 081.2	4 335.2
Surface des îlots MAET engagés (ha)	7.7	133.7	141.4						

SURFACES (en ha)	Avec surface engagée en MAET			Sans surface engagée en MAET			Ensemble ⁽²⁾		
	Petites	M et G ⁽¹⁾	Total	Petites	M et G ⁽¹⁾	Total	Petites	M et G ⁽¹⁾	Total
SAU cultivée totale	82.5	1 993.2	2 075.6	644.8	19 194.5	19 839.3	727.2	21 187.6	21 914.9
Surfaces en maïs	30.4	901.3	931.7	475.3	12 026.0	12 501.3	505.7	12 927.3	13 433.0
Surfaces toujours en herbe	35.2	575.2	610.4	42.1	2 155.2	2 197.2	77.2	2 730.4	2 807.6

CHEPTEL BOVIN	Avec surface engagée en MAET			Sans surface engagée en MAET			Ensemble ⁽²⁾		
	Petites	M et G ⁽¹⁾	Total	Petites	M et G ⁽¹⁾	Total	Petites	M et G ⁽¹⁾	Total
Bovins lait	s	s	517	s	s	1 108	s	s	1 625
Bovins viande	s	s	897	s	s	4 603	s	s	5 500
Total bovins	30	1 384	1 414	29	5 682	5 711	59	7 066	7 125

OTEX	Avec surface engagée en MAET			Sans surface engagée en MAET			Ensemble ⁽²⁾		
	Petites	M et G ⁽¹⁾	Total	Petites	M et G ⁽¹⁾	Total	Petites	M et G ⁽¹⁾	Total
(1516)-Exploitations spécialisées en grandes cultures	4	13	17	63	203	266	67	216	283
(2829)-Exploitations spécialisées en maraîchage et horticulture	0	0	0	0	s	s	0	s	s
(3500)-Exploitations spécialisées en viticulture	0	0	0	0	2	2	0	2	2
(3900)-Exploitations spécialisées en cultures fruitières et autres cultures permanentes	0	0	0	0	0	0	0	0	0
(4500)-Exploitations bovines spécialisées — orientation lait	0	5	5	0	5	5	0	10	10
(4600)-Exploitations bovines spécialisées — orientation élevage et viande	0	0	0	0	s	s	0	s	s
(4700)-Exploitations bovines — lait, élevage et viande combinés	s	0	s	0	s	s	s	s	s
(4800)-Exploitations avec ovins, caprins et autres herbivores	0	0	0	0	3	3	0	3	3
(5074)-Exploitations d'élevage hors sol	0	s	s	s	s	s	s	s	13
(6184)-Exploitations de polyculture et polyélevage	s	s	7	s	s	42	7	42	49
(9000)-Exploitations non classées	0	0	0	0	0	0	0	0	0
Total	6	25	31	70	263	333	76	288	364

(1) Moyennes et Grandes exploitations

(*) MAET - SAU - STH - OTEX : voir page 76

(2) Exploitations ayant au moins une parcelle dans la zone MAET.

Fiche 2.1 : La bande Rhénane (suite)

STATUTS	Avec surface engagée en MAET			Sans surface engagée en MAET			Ensemble (2)		
	Petites	M et G (1)	Total	Petites	M et G (1)	Total	Petites	M et G (1)	Total
Exploitation individuelle	6	14	20	70	162	232	76	176	252
GAEC	0	s	s	0	s	s	0	14	14
EARL	0	7	7	0	67	67	0	74	74
Autres statuts	0	s	s	0	s	s	0	24	24
Total	6	25	31	70	263	333	76	288	364

ÂGE DU CHEF OU DU PREMIER COEXPLOITANT	Avec surface engagée en MAET			Sans surface engagée en MAET			Ensemble (2)		
	Petites	M et G (1)	Total	Petites	M et G (1)	Total	Petites	M et G (1)	Total
Moins de 40 ans	s	s	9	s	s	55	5	59	64
De 40 ans à moins de 60 ans	5	17	22	47	180	227	52	197	249
60 ans et plus	s	s	s	s	s	51	19	32	51
Total	6	25	31	70	263	333	76	288	364

SUCCESSION DU CHEF D'EXPLOITATION	Avec surface engagée en MAET			Sans surface engagée en MAET			Ensemble (2)		
	Petites	M et G (1)	Total	Petites	M et G (1)	Total	Petites	M et G (1)	Total
Ne sait pas	0	5	5	22	41	63	22	46	68
Coexploitant de cette exploitation agricole ou Autre successeur	s	s	15	12	92	104	17	102	119
Pas de successeur connu	0	s	s	s	s	20	10	12	22
Sans objet	s	s	9	s	s	146	27	128	155
Total	6	25	31	70	263	333	76	288	364

PLURIACTIVITÉ DU CHEF OU DES COEXPLOITANTS		Avec surface engagée en MAET			Sans surface engagée en MAET			Ensemble (2)		
		Petites	M et G (1)	Total	Petites	M et G (1)	Total	Petites	M et G (1)	Total
Âge	Moins de 40 ans	s	s	s	s	s	s	s	s	40
	40 ans à moins de 60 ans	3	7	10	37	71	108	40	78	118
	60 ans et plus	s	s	s	s	s	s	s	s	4
	Total	4	13	17	42	103	145	46	116	162
Taux de pluriactivité		67%	52%	55%	60%	39%	44%	61%	40%	45%

AIDES (en €)		Avec surface engagée en MAET			Sans surface engagée en MAET			Ensemble (2)		
		Petites	M et G (1)	Total	Petites	M et G (1)	Total	Petites	M et G (1)	Total
Premier pilier	Total	29 203	2 817 920	2 847 123	222 138	5 452 777	5 674 915	251 341	8 270 697	8 522 038
	Par exploitation	4 172	35 670	33 106	3 219	26 090	20 413	3 307	28 718	23 412
Deuxième pilier	Total	2 646	309 611	312 256	0	22 756	22 756	2 646	332 367	335 012
	Par exploitation	378	3 919	3 631	0	109	82	35	1 154	920
dont MAET	Total	2 646	202 338	204 983	.	.	.	2 646	202 338	204 983
	Par exploitation	441	2 932	2 733				441	2 932	2 733
dont PHAE	Total	.	1 485	1 485					1 485	1 485
	Par exploitation		1 485	1 485					1 485	1 485
dont ICHN	Total			
	Par exploitation									
Aide totale	Total	31 849	3 127 531	3 159 379	222 138	5 475 533	5 697 671	253 987	8 603 064	8 857 050
	Par exploitation	4 550	39 589	36 737	3 219	26 199	20 495	3 342	29 872	24 333

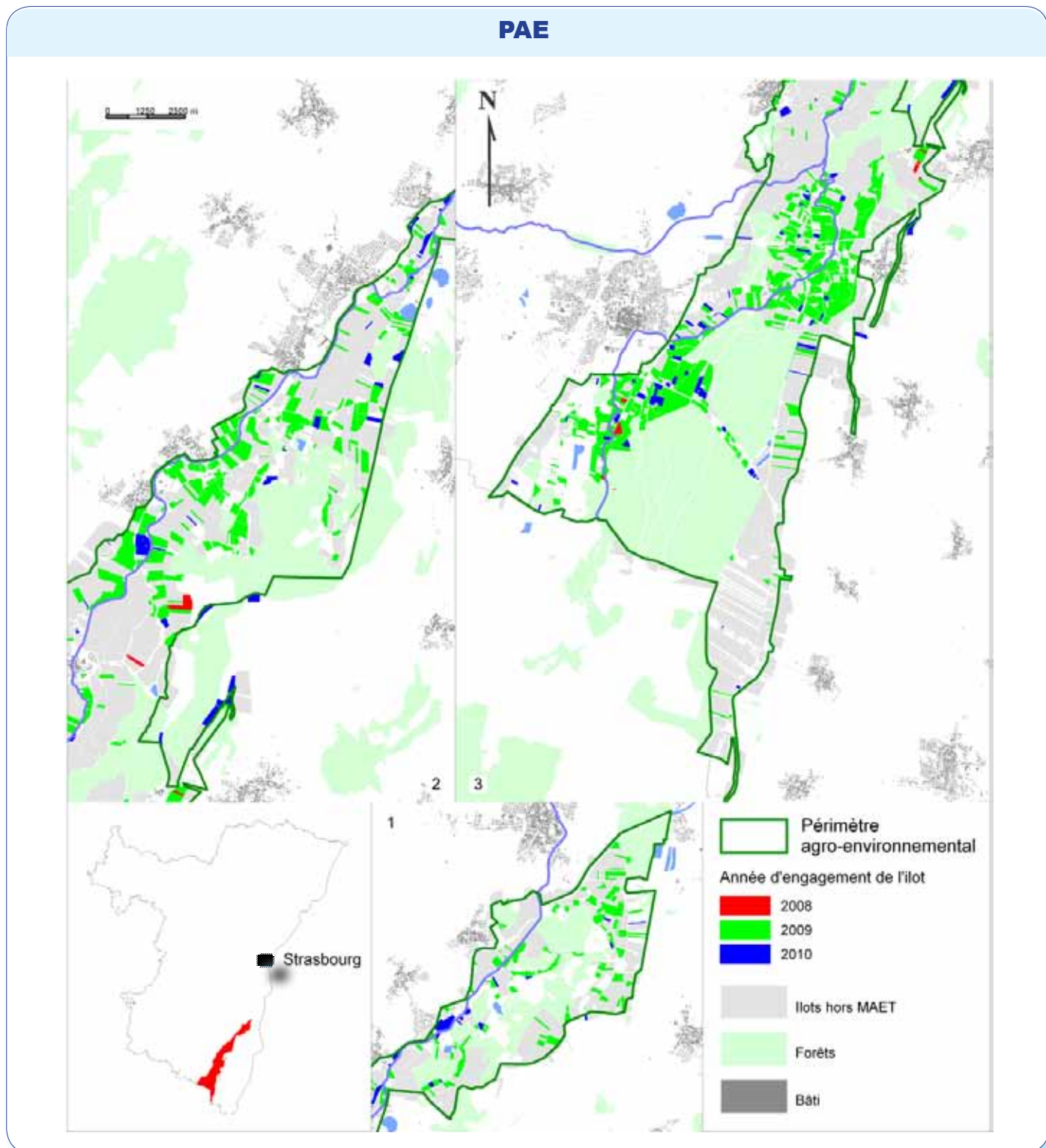
(1) Moyennes et Grandes exploitations

(*) SAU - MAET - OTEX : voir page 76

(2) Exploitations ayant au moins une parcelle dans la zone MAET.

Fiche 2.2 : Le Ried de l'III

Située au sud du Bas-Rhin, le Ried de l'III s'étend sur 8 867 ha dont 5 920 ha sont occupés par des parcelles déclarées à la PAC. Ainsi, 430 exploitations cultivent au moins un îlot dans le périmètre et 168 sont concernées par le dispositif MAET. La part de surface engagée sur la surface totale est de 27 % soit 1 366,6 ha.



CARTOGRAPHIE : SRISE ALSACE / DONNÉES : DDT67

Fiche 2.2 : Le Ried de l'III (suite)

EXPLOITATIONS ET SURFACES	Avec surface engagée en MAET			Sans surface engagée en MAET			Ensemble ⁽²⁾		
	Petites	M et G ⁽¹⁾	Total	Petites	M et G ⁽¹⁾	Total	Petites	M et G ⁽¹⁾	Total
Nombre d'exploitations	23	145	168	63	199	262	86	344	430
Nombre d'îlots PAC	64	846	910	166	1 773	1 939	230	2 619	2 849
Surface des îlots PAC (ha)	92.3	1 456.6	1 548.9	197.8	3 345.6	3 543.4	290.1	4 802.2	5 092.3
Surface des îlots MAET engagés (ha)	81.9	1 284.7	1 366.6						

SURFACES (en ha)	Avec surface engagée en MAET			Sans surface engagée en MAET			Ensemble ⁽²⁾		
	Petites	M et G ⁽¹⁾	Total	Petites	M et G ⁽¹⁾	Total	Petites	M et G ⁽¹⁾	Total
SAU cultivée totale	322.9	9 924.9	10 247.8	671.4	12 879.5	13 550.9	994.3	22 804.3	23 798.6
Surfaces en maïs	150.7	4 760.1	4 910.8	444.3	7 648.7	8 093.0	595.0	12 408.8	13 003.8
Surfaces toujours en herbe	100.8	2 537.7	2 638.5	86.9	1 564.9	1 651.9	187.7	4 102.7	4 290.4

CHEPTEL BOVIN	Avec surface engagée en MAET			Sans surface engagée en MAET			Ensemble ⁽²⁾		
	Petites	M et G ⁽¹⁾	Total	Petites	M et G ⁽¹⁾	Total	Petites	M et G ⁽¹⁾	Total
Bovins lait	0	1 828	1 828	0	1 350	1 350	0	3 178	3 178
Bovins viande	s	5 152	5 153	s	4 293	4 336	44	9 445	9 489
Total bovins	s	6 980	6 981	s	5 643	5 686	44	12 623	12 667

OTEX	Avec surface engagée en MAET			Sans surface engagée en MAET			Ensemble ⁽²⁾		
	Petites	M et G ⁽¹⁾	Total	Petites	M et G ⁽¹⁾	Total	Petites	M et G ⁽¹⁾	Total
(1516)-Exploitations spécialisées en grandes cultures	17	77	94	56	132	188	73	209	282
(2829)-Exploitations spécialisées en maraîchage et horticulture	0	0	0	0	s	s	0	s	s
(3500)-Exploitations spécialisées en viticulture	s	s	s	0	s	s	s	13	14
(3900)-Exploitations spécialisées en cultures fruitières et autres cultures permanentes	0	0	0	s	0	s	s	0	s
(4500)-Exploitations bovines spécialisées — orientation lait	0	9	9	0	8	8	0	17	17
(4600)-Exploitations bovines spécialisées — orientation élevage et viande	0	s	s	0	s	s	0	4	4
(4700)-Exploitations bovines — lait, élevage et viande combinés	0	s	s	0	0	0	0	s	s
(4800)-Exploitations avec ovins, caprins et autres herbivores	s	s	s	s	0	s	4	2	6
(5074)-Exploitations d' élevage hors sol	s	s	5	0	s	8	s	12	13
(6184)-Exploitations de polyculture et polyélevage	s	s	48	s	s	43	6	85	91
(9000)-Exploitations non classées	0	0	0	0	0	0	0	0	0
Total	23	145	168	63	199	262	86	344	430

(1) Moyennes et Grandes exploitations

(*) MAET - SAU - STH - OTEX : voir page 76

(2) Exploitations ayant au moins une parcelle dans la zone MAET.

Fiche 2.2 : Le Ried de l'III (suite)

STATUTS	Avec surface engagée en MAET			Sans surface engagée en MAET			Ensemble (2)		
	Petites	M et G (1)	Total	Petites	M et G (1)	Total	Petites	M et G (1)	Total
Exploitation individuelle	22	79	101	61	101	162	83	180	263
GAEC	0	10	10	0	15	15	0	25	25
EARL	s	s	45	s	s	65	s	s	110
Autres statuts	s	s	12	s	s	20	s	s	32
Total	23	145	168	63	199	262	86	344	430

ÂGE DU CHEF OU DU PREMIER COEXPLOITANT	Avec surface engagée en MAET			Sans surface engagée en MAET			Ensemble (2)		
	Petites	M et G (1)	Total	Petites	M et G (1)	Total	Petites	M et G (1)	Total
Moins de 40 ans	4	39	43	11	34	45	15	73	88
De 40 ans à moins de 60 ans	19	101	120	32	150	182	51	251	302
60 ans et plus	0	5	5	20	15	35	20	20	40
Total	23	145	168	63	199	262	86	344	430

SUCCESSION DU CHEF D'EXPLOITATION	Avec surface engagée en MAET			Sans surface engagée en MAET			Ensemble (2)		
	Petites	M et G (1)	Total	Petites	M et G (1)	Total	Petites	M et G (1)	Total
Ne sait pas	5	22	27	21	41	62	26	63	89
Coexploitant de cette exploitation agricole ou Autre successeur	4	50	54	8	64	72	12	114	126
Pas de successeur connu	s	s	5	s	s	9	6	8	14
Sans objet	s	s	82	s	s	119	42	159	201
Total	23	145	168	63	199	262	86	344	430

PLURIACTIVITÉ DU CHEF OU DES COEXPLOITANTS		Avec surface engagée en MAET			Sans surface engagée en MAET			Ensemble (2)		
		Petites	M et G (1)	Total	Petites	M et G (1)	Total	Petites	M et G (1)	Total
Âge	Moins de 40 ans	s	s	19	s	s	29	14	34	48
	40 ans à moins de 60 ans	18	31	49	27	51	78	45	82	127
	60 ans et plus	s	s	s	s	s	5	s	s	5
	Total	21	47	68	41	71	112	62	118	180
Taux de pluriactivité		91%	32%	40%	65%	36%	43%	72%	34%	42%

AIDES (en €)		Avec surface engagée en MAET			Sans surface engagée en MAET			Ensemble (2)		
		Petites	M et G (1)	Total	Petites	M et G (1)	Total	Petites	M et G (1)	Total
Premier pilier	Total	93 409	5 613 901	5 707 310	230 472	4 404 031	4 634 503	323 881	10 017 932	10 341 813
	Par exploitation	4 246	31 016	28 115	3 841	27 019	20 783	3 950	29 122	24 277
Deuxième pilier	Total	31 664	746 429	778 093	6 649	45 916	52 565	38 313	792 345	830 657
	Par exploitation	1 319	4 124	3 796	107	282	234	445	2 303	1 932
dont MAET	Total	24 245	484 673	508 918				26 611	485 700	512 310
	Par exploitation	1 010	2 738	2 532				1 023	2 729	2 511
dont PHAE	Total	.	8 831	8 831					8 831	8 831
	Par exploitation		4 416	4 416					4 416	4 416
dont ICHN	Total	.	.	.						
	Par exploitation									
Aide totale	Total	125 073	6 360 330	6 485 403	237 121	4 449 947	4 687 068	362 194	10 810 277	11 172 470
	Par exploitation	5 211	35 140	31 636	3 825	27 300	20 831	4 212	31 425	25 982

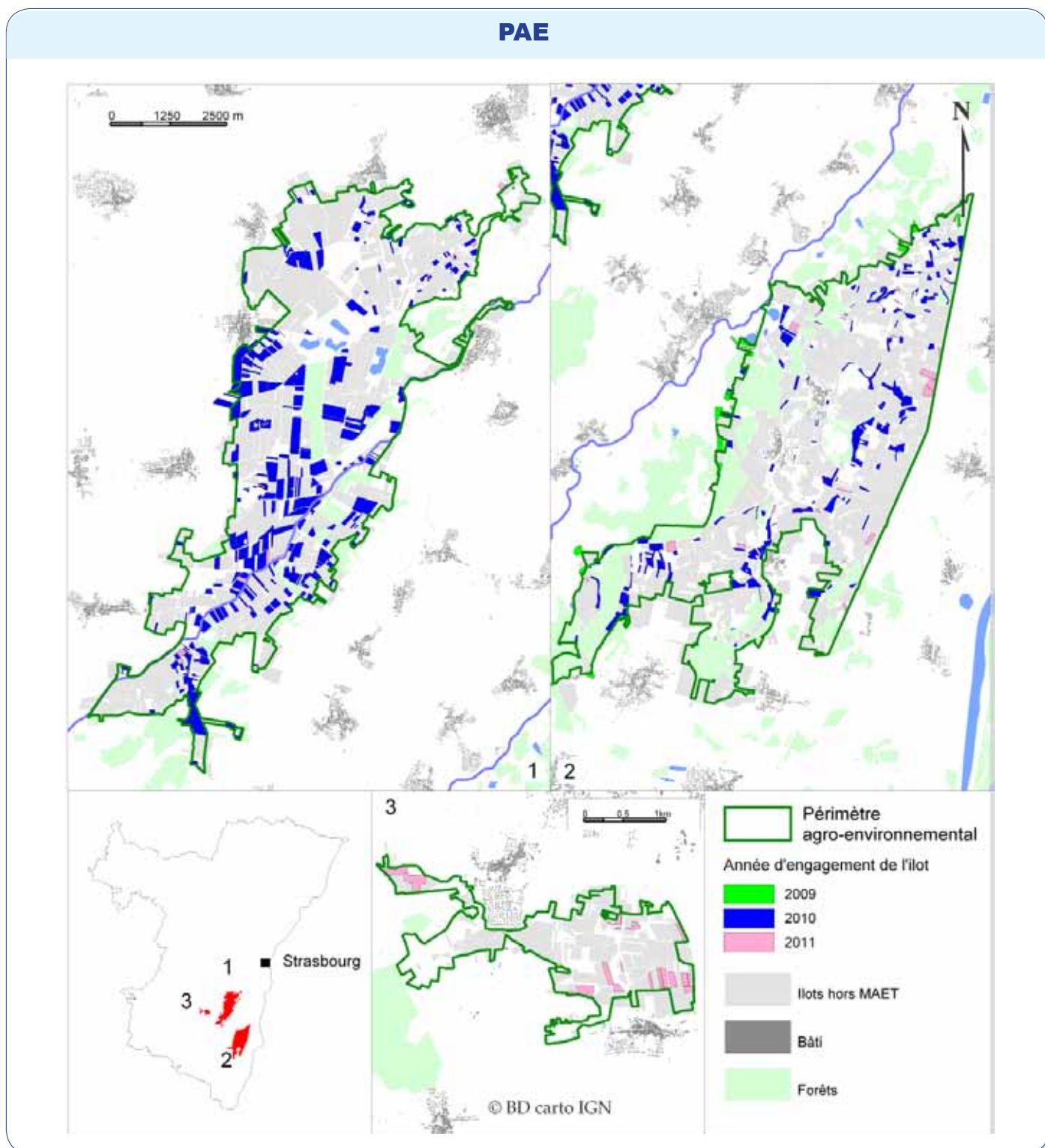
(1) Moyennes et Grandes exploitations

(*) SAU - MAET - OTEX : voir page 76

(2) Exploitations ayant au moins une parcelle dans la zone MAET.

Fiche 2.3 : Le Ried de la Zembs et du Bruch de l'Andlau

Située au sud du Bas-Rhin, le Ried de la Zembs et du Bruch de l'Andlau s'étendent sur 9 000 ha dont 5 963 ha sont occupés par des parcelles déclarées à la PAC. Ainsi, 499 exploitations cultivent au moins un îlot dans le périmètre et 147 sont concernées par le dispositif MAET. La part de surface engagée sur la surface totale est de 15 % soit 912,9 ha.



CARTOGRAPHIE : SRISE ALSACE / DONNÉES : DDT67

Fiche 2.3 : Le Ried de la Zembs et du Bruch de l'Andlau (suite)

EXPLOITATIONS ET SURFACES	Avec surface engagée en MAET			Sans surface engagée en MAET			Ensemble ⁽²⁾		
	Petites	M et G ⁽¹⁾	Total	Petites	M et G ⁽¹⁾	Total	Petites	M et G ⁽¹⁾	Total
Nombre d'exploitations	17	130	147	95	257	352	112	387	499
Nombre d'îlots PAC	42	658	700	309	2 528	2 837	351	3 186	3 537
Surface des îlots PAC (ha)	38.5	1 091.8	1 130.3	314.5	4 518.0	4 832.5	353.0	5 609.8	5 962.8
Surface des îlots MAET engagés (ha)	35.6	877.3	912.9						

SURFACES (en ha)	Avec surface engagée en MAET			Sans surface engagée en MAET			Ensemble ⁽²⁾		
	Petites	M et G ⁽¹⁾	Total	Petites	M et G ⁽¹⁾	Total	Petites	M et G ⁽¹⁾	Total
SAU cultivée totale	227.2	9 201.5	9 428.7	1 056.7	14 510.0	15 566.7	1 283.9	23 711.5	24 995.4
Surfaces en maïs	100.5	4 594.1	4 694.6	685.0	8 246.3	8 931.3	785.5	12 840.4	13 625.9
Surfaces toujours en herbe	69.2	2 014.9	2 084.1	141.1	2 192.9	2 334.0	210.3	4 207.7	4 418.1

CHEPTEL BOVIN	Avec surface engagée en MAET			Sans surface engagée en MAET			Ensemble ⁽²⁾		
	Petites	M et G ⁽¹⁾	Total	Petites	M et G ⁽¹⁾	Total	Petites	M et G ⁽¹⁾	Total
Bovins lait	0	961	961	5	1 396	1 401	5	2 357	2 362
Bovins viande	20	2 650	2 670	43	3 762	3 805	63	6 412	6 475
Total bovins	20	3 611	3 631	48	5 158	5 206	68	8 769	8 837

OTEX	Avec surface engagée en MAET			Sans surface engagée en MAET			Ensemble ⁽²⁾		
	Petites	M et G ⁽¹⁾	Total	Petites	M et G ⁽¹⁾	Total	Petites	M et G ⁽¹⁾	Total
(1516)-Exploitations spécialisées en grandes cultures	14	80	94	83	166	249	97	246	343
(2829)-Exploitations spécialisées en maraîchage et horticulture	0	0	0	0	s	s	0	s	s
(3500)-Exploitations spécialisées en viticulture	0	7	7	0	28	28	0	35	35
(3900)-Exploitations spécialisées en cultures fruitières et autres cultures permanentes	0	0	0	s	s	s	s	s	s
(4500)-Exploitations bovines spécialisées — orientation lait	0	3	3	0	8	8	0	11	11
(4600)-Exploitations bovines spécialisées — orientation élevage et viande	0	s	s	0	s	s	0	3	3
(4700)-Exploitations bovines — lait, élevage et viande combinés	0	0	0	0	0	0	0	0	0
(4800)-Exploitations avec ovins, caprins et autres herbivores	s	s	s	s	s	3	s	s	s
(5074)-Exploitations d'élevage hors sol	0	7	7	0	9	9	0	16	16
(6184)-Exploitations de polyculture et polyélevage	s	s	32	s	s	50	10	72	82
(9000)-Exploitations non classées	0	0	0	0	0	0	0	0	0
Total	17	130	147	95	257	352	112	387	499

(1) Moyennes et Grandes exploitations

(2) Exploitations ayant au moins une parcelle dans la zone MAET.

(*) MAET - SAU - STH - OTEX : voir page 76

Fiche 2.3 : Le Ried de la Zembs et du Bruch de l'Andlau (suite)

STATUTS	Avec surface engagée en MAET			Sans surface engagée en MAET			Ensemble ⁽²⁾		
	Petites	M et G ⁽¹⁾	Total	Petites	M et G ⁽¹⁾	Total	Petites	M et G ⁽¹⁾	Total
Exploitation individuelle	s	s	82	s	s	242	s	s	324
GAEC	0	8	8	0	18	18	0	26	26
EARL	0	50	50	0	64	64	0	114	114
Autres statuts	s	s	7	s	s	28	s	s	35
Total	17	130	147	95	257	352	112	387	499

ÂGE DU CHEF OU DU PREMIER COEXPLOITANT	Avec surface engagée en MAET			Sans surface engagée en MAET			Ensemble ⁽²⁾		
	Petites	M et G ⁽¹⁾	Total	Petites	M et G ⁽¹⁾	Total	Petites	M et G ⁽¹⁾	Total
Moins de 40 ans	s	s	33	s	s	53	17	69	86
De 40 ans à moins de 60 ans	10	97	107	53	181	234	63	278	341
60 ans et plus	s	s	7	s	s	65	32	40	72
Total	17	130	147	95	257	352	112	387	499

SUCCESSION DU CHEF D'EXPLOITATION	Avec surface engagée en MAET			Sans surface engagée en MAET			Ensemble ⁽²⁾		
	Petites	M et G ⁽¹⁾	Total	Petites	M et G ⁽¹⁾	Total	Petites	M et G ⁽¹⁾	Total
Ne sait pas	4	21	25	29	41	70	33	62	95
Coexploitant de cette exploitation agricole ou Autre successeur	s	s	44	s	s	103	s	s	147
Pas de successeur connu	s	s	5	s	s	38	s	s	43
Sans objet	11	62	73	28	113	141	39	175	214
Total	17	130	147	95	257	352	112	387	499

PLURIACTIVITÉ DU CHEF OU DES COEXPLOITANTS		Avec surface engagée en MAET			Sans surface engagée en MAET			Ensemble ⁽²⁾		
		Petites	M et G ⁽¹⁾	Total	Petites	M et G ⁽¹⁾	Total	Petites	M et G ⁽¹⁾	Total
Âge	Moins de 40 ans	s	s	17	s	s	34	16	35	51
	40 ans à moins de 60 ans	6	29	35	41	64	105	47	93	140
	60 ans et plus	s	s	s	s	s	s	3	4	7
	Total	11	43	54	55	89	144	66	132	198
Taux de pluriactivité		65%	33%	37%	58%	35%	41%	59%	34%	40%

AIDES (en €)		Avec surface engagée en MAET			Sans surface engagée en MAET			Ensemble ⁽²⁾		
		Petites	M et G ⁽¹⁾	Total	Petites	M et G ⁽¹⁾	Total	Petites	M et G ⁽¹⁾	Total
Premier pilier	Total	103 083	5 440 013	5 543 096	304 831	3 979 942	4 284 773	407 914	9 419 955	9 827 869
	Par exploitation	4 123	28 187	25 427	3 545	20 729	15 413	3 675	24 467	19 814
Deuxième pilier	Total	31 236	788 900	820 135	1 744	64 092	65 836	32 980	852 992	885 971
	Par exploitation	1 249	4 088	3 762	20	330	234	294	2 204	1 775
dont MAET	Total	22 783	435 915	458 697	.	.	.	22 783	435 915	458 697
	Par exploitation	1 036	2 408	2 260	.	.	.	1 036	2 408	2 260
dont PHAE	Total	.	7 346	7 346	.	2 912	2 912	.	10 258	10 258
	Par exploitation	.	7 346	7 346	.	2 912	2 912	.	5 129	5 129
dont ICHN	Total
	Par exploitation
Aide totale	Total	134 319	6 228 913	6 363 231	306 575	4 044 034	4 350 609	440 894	10 272 947	10 713 840
	Par exploitation	5 373	32 274	29 189	3 524	20 846	15 483	3 937	26 545	21 471

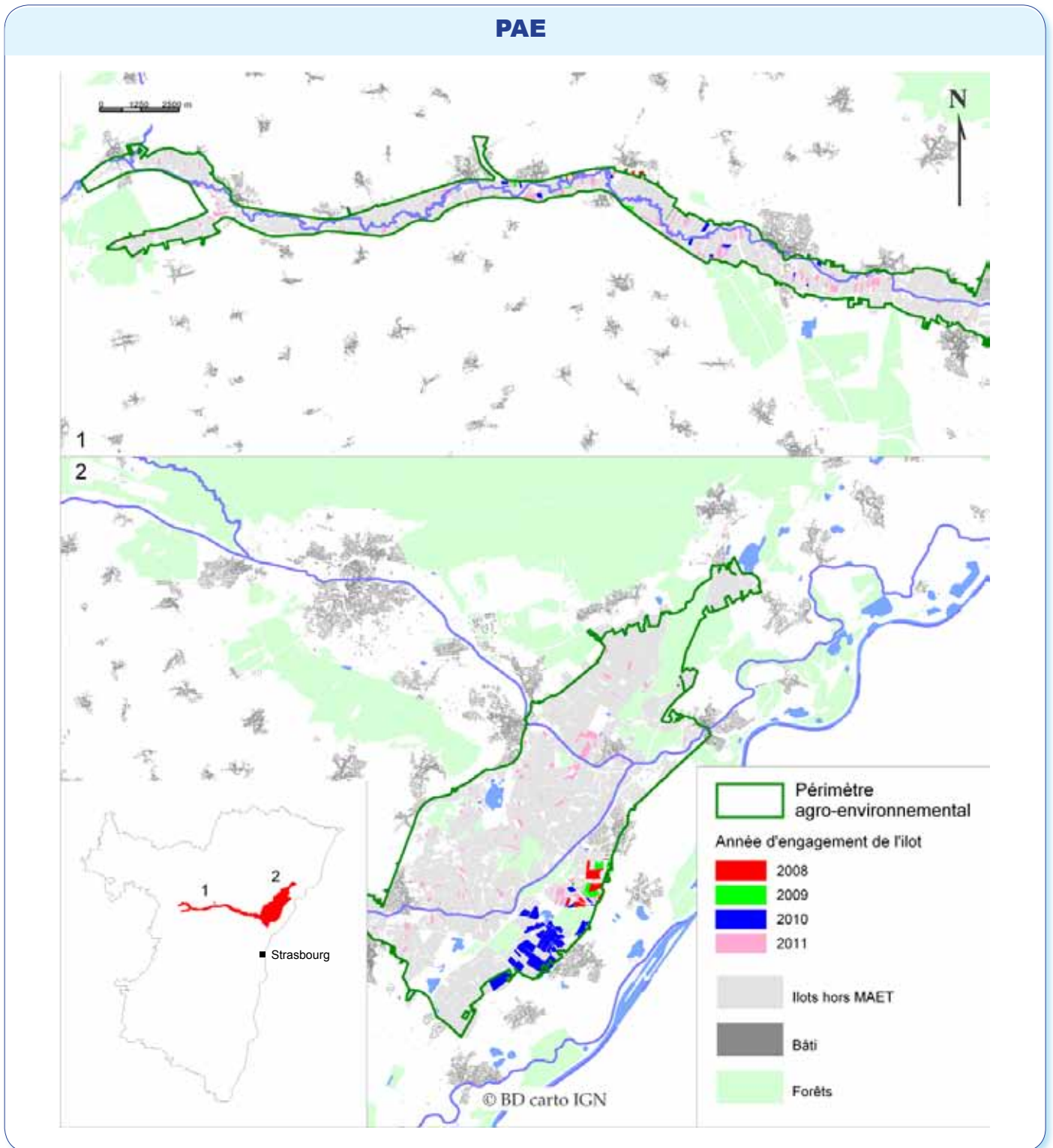
(1) Moyennes et Grandes exploitations

(*) SAU - MAET - OTEX : voir page 76

(2) Exploitations ayant au moins une parcelle dans la zone MAET.

Fiche 2.4 : La vallée de la Zorn

Située au nord du Bas-Rhin, la vallée de la Zorn s'étend sur près de 11 000 ha dont 7 003 ha sont occupés par des parcelles déclarées à la PAC. Ainsi, 481 exploitations cultivent au moins un îlot dans le périmètre et 58 sont concernées par le dispositif MAET. La part de surface engagée sur la surface totale est de 5 % soit 324 ha.



CARTOGRAPHIE : SRISE ALSACE / DONNÉES : DDT67

Fiche 2.4 : La vallée de la Zorn (suite)

EXPLOITATIONS ET SURFACES	Avec surface engagée en MAET			Sans surface engagée en MAET			Ensemble ⁽²⁾		
	Petites	M et G ⁽¹⁾	Total	Petites	M et G ⁽¹⁾	Total	Petites	M et G ⁽¹⁾	Total
Nombre d'exploitations	11	47	58	61	362	423	72	409	481
Nombre d'îlots PAC	30	266	296	213	3 575	3 788	243	3 841	4 084
Surface des îlots PAC (ha)	28.8	359.2	388.1	235.8	6 379.2	6 615.0	264.7	6 738.4	7 003.0
Surface des îlots MAET engagés (ha)	28.3	295.7	324.0						

SURFACES (en ha)	Avec surface engagée en MAET			Sans surface engagée en MAET			Ensemble ⁽²⁾		
	Petites	M et G ⁽¹⁾	Total	Petites	M et G ⁽¹⁾	Total	Petites	M et G ⁽¹⁾	Total
SAU cultivée totale	146.5	3 807.9	3 954.4	778.4	27 865.9	28 644.3	924.9	31 673.8	32 598.7
Surfaces en maïs	47.1	1 695.5	1 742.6	382.1	13 423.5	13 805.6	429.2	15 119.0	15 548.2
Surfaces toujours en herbe	70.1	914.5	984.7	183.7	6 091.7	6 275.4	253.8	7 006.2	7 260.0

CHEPTEL BOVIN	Avec surface engagée en MAET			Sans surface engagée en MAET			Ensemble ⁽²⁾		
	Petites	M et G ⁽¹⁾	Total	Petites	M et G ⁽¹⁾	Total	Petites	M et G ⁽¹⁾	Total
Bovins lait	0	511	511	4	6 195	6 199	4	6 706	6 710
Bovins viande	36	2 307	2 343	79	10 909	10 988	115	13 216	13 331
Total bovins	36	2 818	2 854	83	17 104	17 187	119	19 922	20 041

OTEX	Avec surface engagée en MAET			Sans surface engagée en MAET			Ensemble ⁽²⁾		
	Petites	M et G ⁽¹⁾	Total	Petites	M et G ⁽¹⁾	Total	Petites	M et G ⁽¹⁾	Total
(1516)-Exploitations spécialisées en grandes cultures	4	29	33	53	193	246	57	222	279
(2829)-Exploitations spécialisées en maraîchage et horticulture	0	0	0	0	s	s	0	s	s
(3500)-Exploitations spécialisées en viticulture	0	0	0	0	0	0	0	0	0
(3900)-Exploitations spécialisées en cultures fruitières et autres cultures permanentes	0	0	0	0	s	s	0	s	s
(4500)-Exploitations bovines spécialisées — orientation lait	0	3	3	0	61	61	0	64	64
(4600)-Exploitations bovines spécialisées — orientation élevage et viande	0	s	s	0	s	s	0	4	4
(4700)-Exploitations bovines — lait, élevage et viande combinés	0	s	s	s	s	s	s	s	5
(4800)-Exploitations avec ovins, caprins et autres herbivores	s	0	s	s	s	s	4	4	8
(5074)-Exploitations d'élevage hors sol	s	s	3	0	8	8	s	s	11
(6184)-Exploitations de polyculture et polyélevage	4	11	15	5	87	92	9	98	107
(9000)-Exploitations non classées	0	0	0	0	0	0	0	0	0
Total	11	47	58	61	362	423	72	409	481

(1) Moyennes et Grandes exploitations

(*) MAET - SAU - STH - OTEX : voir page 76

(2) Exploitations ayant au moins une parcelle dans la zone MAET.

Fiche 2.4 : La vallée de la Zorn (suite)

STATUTS	Avec surface engagée en MAET			Sans surface engagée en MAET			Ensemble ⁽²⁾		
	Petites	M et G ⁽¹⁾	Total	Petites	M et G ⁽¹⁾	Total	Petites	M et G ⁽¹⁾	Total
Exploitation individuelle	s	s	33	s	s	240	70	203	273
GAEC	0	s	s	0	s	s	0	36	36
EARL	0	19	19	0	131	131	0	150	150
Autres statuts	0	s	s	s	s	s	s	s	22
Total	11	47	58	61	362	423	72	409	481

ÂGE DU CHEF OU DU PREMIER COEXPLOITANT	Avec surface engagée en MAET			Sans surface engagée en MAET			Ensemble ⁽²⁾		
	Petites	M et G ⁽¹⁾	Total	Petites	M et G ⁽¹⁾	Total	Petites	M et G ⁽¹⁾	Total
Moins de 40 ans	3	8	11	6	88	94	9	96	105
De 40 ans à moins de 60 ans	8	39	47	37	246	283	45	285	330
60 ans et plus	0	0	0	18	28	46	18	28	46
Total	11	47	58	61	362	423	72	409	481

SUCCESSION DU CHEF D'EXPLOITATION	Avec surface engagée en MAET			Sans surface engagée en MAET			Ensemble ⁽²⁾		
	Petites	M et G ⁽¹⁾	Total	Petites	M et G ⁽¹⁾	Total	Petites	M et G ⁽¹⁾	Total
Ne sait pas	s	s	s	s	s	54	11	51	62
Coexploitant de cette exploitation agricole ou Autre successeur	4	17	21	11	124	135	15	141	156
Pas de successeur connu	s	s	s	s	s	26	13	15	28
Sans objet	7	20	27	26	182	208	33	202	235
Total	11	47	58	61	362	423	72	409	481

PLURIACTIVITÉ DU CHEF OU DES COEXPLOITANTS		Avec surface engagée en MAET			Sans surface engagée en MAET			Ensemble ⁽²⁾		
		Petites	M et G ⁽¹⁾	Total	Petites	M et G ⁽¹⁾	Total	Petites	M et G ⁽¹⁾	Total
Âge	Moins de 40 ans	3	7	10	s	s	s	s	s	s
	40 ans à moins de 60 ans	7	12	19	22	78	100	29	90	119
	60 ans et plus	0	0	0	s	s	s	s	s	s
	Total	10	19	29	27	114	141	37	133	170
Taux de pluriactivité		91%	40%	50%	44%	31%	33%	51%	33%	35%

AIDES (en €)		Avec surface engagée en MAET			Sans surface engagée en MAET			Ensemble ⁽²⁾		
		Petites	M et G ⁽¹⁾	Total	Petites	M et G ⁽¹⁾	Total	Petites	M et G ⁽¹⁾	Total
Premier pilier	Total	56 334	3 929 251	3 985 585	214 693	8 776 439	8 991 132	271 027	12 705 690	12 976 717
	Par exploitation	3 130	34 167	29 967	4 051	29 954	25 986	3 817	31 141	27 091
Deuxième pilier	Total	11 194	367 479	378 673	916	421 356	422 272	12 110	788 835	800 945
	Par exploitation	622	3 195	2 847	17	1 438	1 217	168	1 933	1 669
dont MAET	Total	3 998	166 006	170 004				3 998	166 006	170 004
	Par exploitation	800	3 018	2 833				800	3 018	2 833
dont PHAE	Total	8 270	8 270	.	8 270	8 270
	Par exploitation					2 757	2 757		2 757	2 757
dont ICHN	Total
	Par exploitation									
Aide totale	Total	67 528	4 296 730	4 364 258	215 609	9 197 795	9 413 404	283 137	13 494 525	13 777 662
	Par exploitation	3 752	37 363	32 814	3 993	31 392	27 128	3 932	33 075	28 703

(1) Moyennes et Grandes exploitations

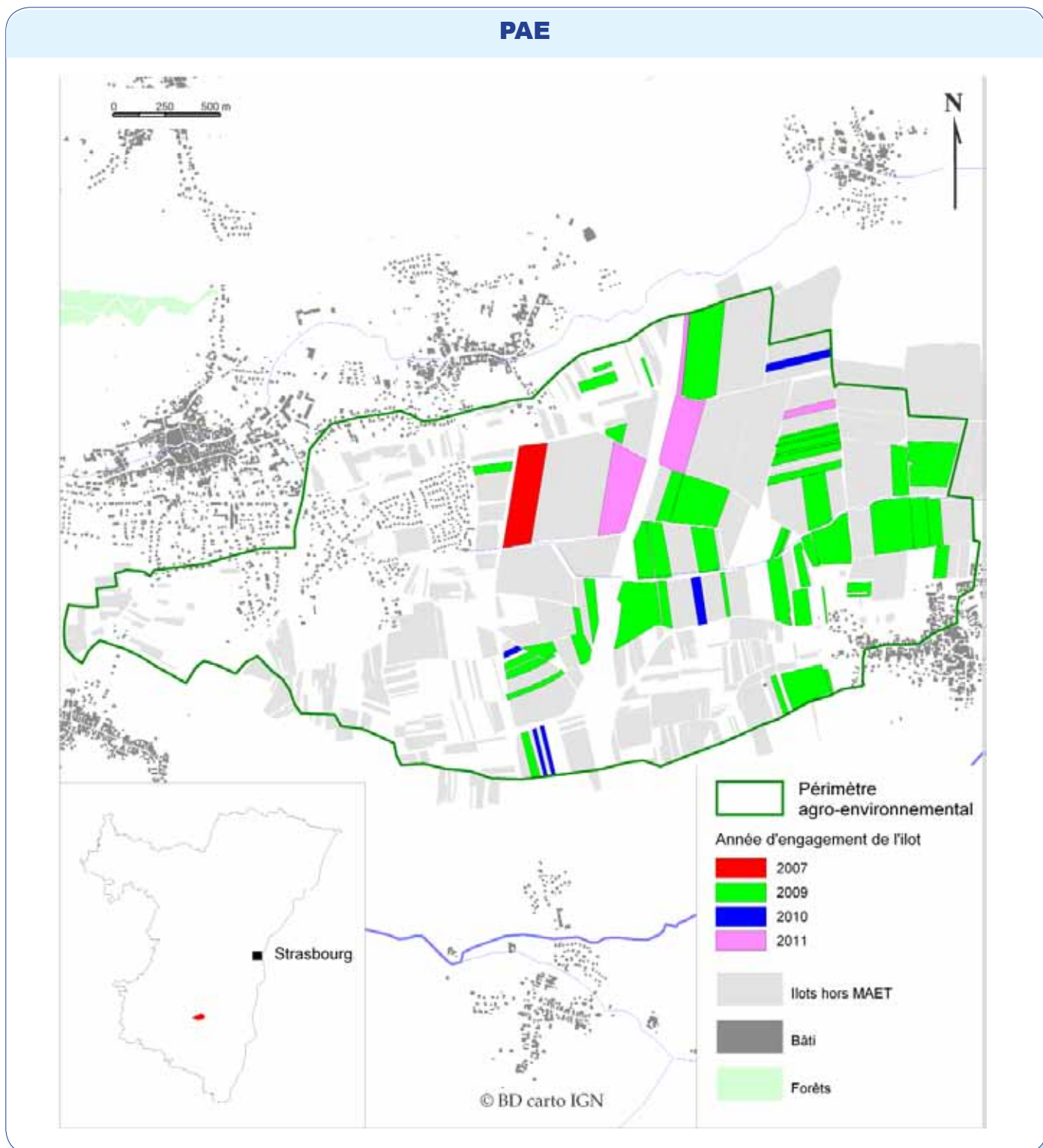
(*) SAU - MAET - OTEX : voir page 76

(2) Exploitations ayant au moins une parcelle dans la zone MAET.

Fiche 3.1 : La zone de captage de Barr-Zellwiler

Située au sud du Bas-Rhin, la zone de captage de Barr-Zellwiler s'étend sur 593 ha dont 356 ha sont occupés par des parcelles déclarées à la PAC.

Ainsi, 69 exploitations cultivent au moins un flôt dans le périmètre et 15 sont concernées par le dispositif MAET. La part de surface engagée sur la surface totale est de 25 % soit 88,3 ha.



CARTOGRAPHIE : SRISE ALSACE / DONNÉES : DDT67

Fiche 3.1 : La zone de captage de Barr-Zellwiller (suite)

EXPLOITATIONS ET SURFACES	Avec surface engagée en MAET			Sans surface engagée en MAET			Ensemble ⁽²⁾		
	Petites	M et G ⁽¹⁾	Total	Petites	M et G ⁽¹⁾	Total	Petites	M et G ⁽¹⁾	Total
Nombre d'exploitations	s	s	15	s	s	54	3	66	69
Nombre d'îlots PAC	4	55	59	3	316	319	7	371	378
Surface des îlots PAC (ha)	4.5	84.3	88.8	7.0	260.6	267.6	11.5	344.9	356.4
Surface des îlots MAET engagés (ha)	4.5	83.8	88.3						

SURFACES (en ha)	Avec surface engagée en MAET			Sans surface engagée en MAET			Ensemble ⁽²⁾		
	Petites	M et G ⁽¹⁾	Total	Petites	M et G ⁽¹⁾	Total	Petites	M et G ⁽¹⁾	Total
SAU cultivée totale	11.9	630.6	642.4	2.6	2 255.3	2 257.9	14.4	2 885.9	2 900.3
Surfaces en maïs	1.7	300.9	302.6	1.1	1 097.5	1 098.6	2.8	1 398.4	1 401.2
Surfaces toujours en herbe	0.0	77.1	77.1	0.1	215.0	215.1	0.1	292.1	292.2

CHEPTEL BOVIN	Avec surface engagée en MAET			Sans surface engagée en MAET			Ensemble ⁽²⁾		
	Petites	M et G ⁽¹⁾	Total	Petites	M et G ⁽¹⁾	Total	Petites	M et G ⁽¹⁾	Total
Bovins lait	0	34	34	0	244	244	0	278	278
Bovins viande	0	118	118	0	372	372	0	490	490
Total bovins	0	152	152	0	616	616	0	768	768

OTEX	Avec surface engagée en MAET			Sans surface engagée en MAET			Ensemble ⁽²⁾		
	Petites	M et G ⁽¹⁾	Total	Petites	M et G ⁽¹⁾	Total	Petites	M et G ⁽¹⁾	Total
(1516)-Exploitations spécialisées en grandes cultures	s	s	3	0	7	7	s	s	10
(2829)-Exploitations spécialisées en maraîchage et horticulture	0	0	0	0	s	s	0	s	s
(3500)-Exploitations spécialisées en viticulture	0	8	8	s	s	34	s	s	42
(3900)-Exploitations spécialisées en cultures fruitières et autres cultures permanentes	0	0	0	0	s	s	0	s	s
(4500)-Exploitations bovines spécialisées — orientation lait	0	0	0	0	s	s	0	s	s
(4600)-Exploitations bovines spécialisées — orientation élevage et viande	0	0	0	0	0	0	0	0	0
(4700)-Exploitations bovines — lait, élevage et viande combinés	0	0	0	0	0	0	0	0	0
(4800)-Exploitations avec ovins, caprins et autres herbivores	0	0	0	0	0	0	0	0	0
(5074)-Exploitations d'élevage hors sol	0	0	0	0	0	0	0	0	0
(6184)-Exploitations de polyculture et polyélevage	0	4	4	s	s	9	s	s	13
(9000)-Exploitations non classées	0	0	0	0	0	0	0	0	0
Total	s	s	15	s	s	54	s	s	69

(1) Moyennes et Grandes exploitations

(2) Exploitations ayant au moins une parcelle dans la zone MAET.

(*) MAET - SAU - STH - OTEX : voir page 76

Fiche 3.1 : La zone de captage de Barr-Zellwiller (suite)

STATUTS	Avec surface engagée en MAET			Sans surface engagée en MAET			Ensemble (2)		
	Petites	M et G (1)	Total	Petites	M et G (1)	Total	Petites	M et G (1)	Total
Exploitation individuelle	0	s	4	s	s	18	s	s	22
GAEC	0	0	0	0	s	s	0	4	4
EARL	s	s	10	0	s	29	s	s	39
Autres statuts	0	s	s	0	s	s	0	4	4
Total	s	s	15	s	s	54	s	s	69

ÂGE DU CHEF OU DU PREMIER COEXPLOITANT	Avec surface engagée en MAET			Sans surface engagée en MAET			Ensemble (2)		
	Petites	M et G (1)	Total	Petites	M et G (1)	Total	Petites	M et G (1)	Total
Moins de 40 ans	s	s	4	0	13	13	s	s	17
De 40 ans à moins de 60 ans	0	11	11	s	s	37	s	s	48
60 ans et plus	0	0	0	0	4	4	0	4	4
Total	s	s	15	s	s	54	s	s	69

SUCCESSION DU CHEF D'EXPLOITATION	Avec surface engagée en MAET			Sans surface engagée en MAET			Ensemble (2)		
	Petites	M et G (1)	Total	Petites	M et G (1)	Total	Petites	M et G (1)	Total
Ne sait pas	0	s	s	s	s	s	s	s	10
Coexploitant de cette exploitation agricole ou Autre successeur	0	s	s	0	20	20	0	22	22
Pas de successeur connu	0	0	0	s	s	5	s	s	5
Sans objet	s	s	12	0	20	20	s	s	32
Total	s	s	15	s	s	54	s	s	69

PLURIACTIVITÉ DU CHEF OU DES COEXPLOITANTS		Avec surface engagée en MAET			Sans surface engagée en MAET			Ensemble (2)		
		Petites	M et G (1)	Total	Petites	M et G (1)	Total	Petites	M et G (1)	Total
Âge	Moins de 40 ans	s	s	s	0	4	4	s	s	6
	40 ans à moins de 60 ans	0	s	s	s	s	11	s	s	14
	60 ans et plus	0	0	0	0	0	0	0	0	0
	Total	s	s	5	s	s	15	3	17	20
Taux de pluriactivité		100%	29%	33%	100%	25%	28%	100%	26%	29%

AIDES (en €)		Avec surface engagée en MAET			Sans surface engagée en MAET			Ensemble (2)		
		Petites	M et G (1)	Total	Petites	M et G (1)	Total	Petites	M et G (1)	Total
Premier pilier	Total	4 202	623 110	627 312	1 329	473 910	475 239	5 531	1 097 020	1 102 551
	Par exploitation	4 202	24 924	24 127	1 329	12 808	12 506	2 766	17 694	17 227
Deuxième pilier	Total	3 021	49 162	52 183	0	38 419	38 419	3 021	87 581	90 602
	Par exploitation	3 021	1 966	2 007	0	937	893	1 007	1 327	1 313
dont MAET	Total	3 021	32 256	35 277				3 021	32 256	35 277
	Par exploitation	3 021	1 466	1 534				3 021	1 466	1 534
dont PHAE	Total									
	Par exploitation									
dont ICHN	Total									
	Par exploitation									
Aide totale	Total	7 223	672 272	679 495	1 329	512 329	513 658	8 552	1 184 601	1 193 153
	Par exploitation	7 223	26 891	26 134	665	12 496	11 946	2 851	17 948	17 292

(1) Moyennes et Grandes exploitations

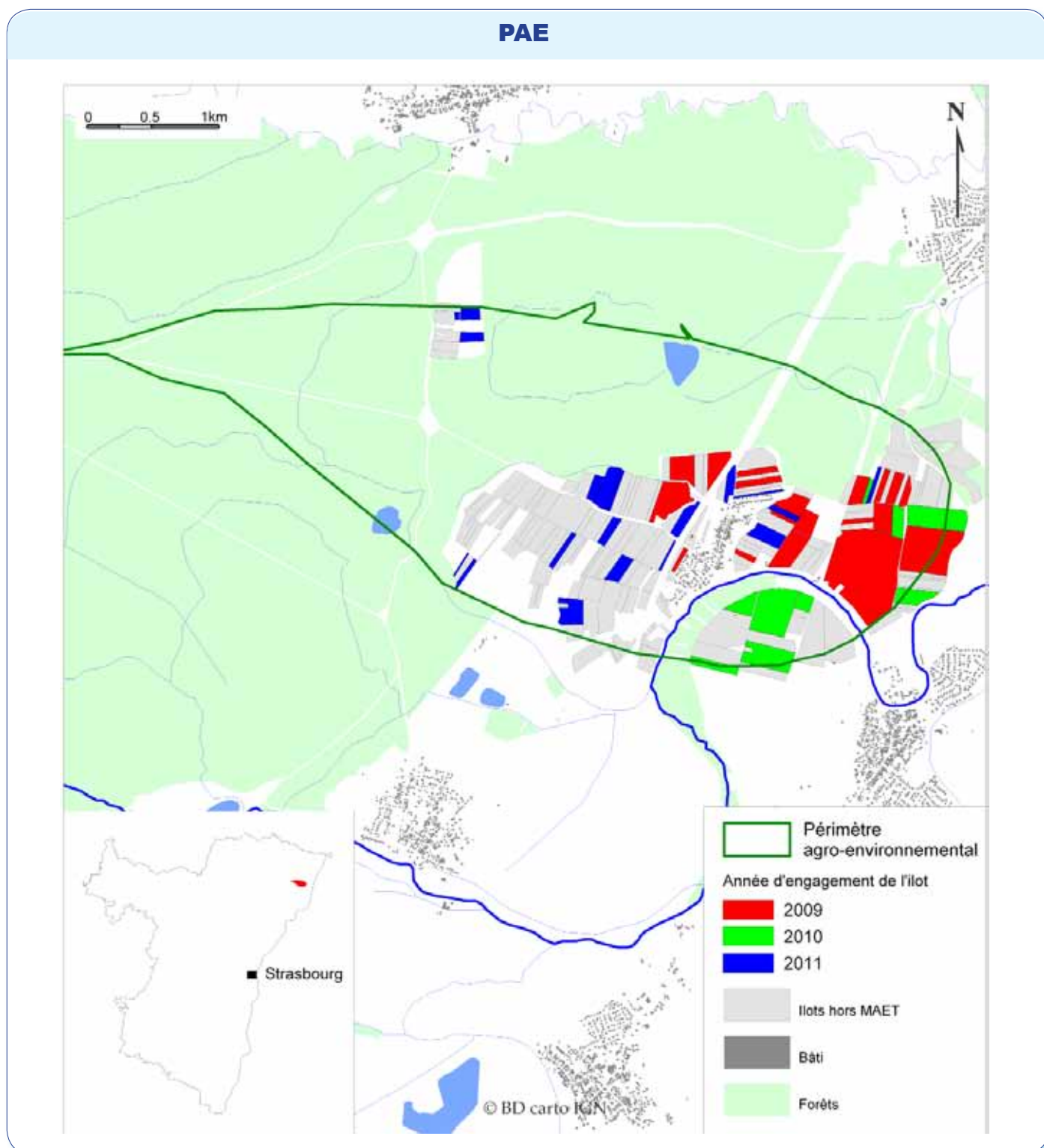
(*) SAU - MAET - OTEX : voir page 76

(2) Exploitations ayant au moins une parcelle dans la zone MAET.

Fiche 3.2 : La zone de captage de Beinheim

Située au nord du Bas-Rhin, la zone de captage de Beinheim s'étend sur 917 ha dont 282 ha sont occupés par des parcelles déclarées à la PAC.

Ainsi, 32 exploitations cultivent au moins un îlot dans le périmètre et 10 sont concernées par le dispositif MAET. La part de surface engagée sur la surface totale est de 43 % soit 121,8 ha.



CARTOGRAPHIE : SRISE ALSACE / DONNÉES : DDT67

Fiche 3.2 : La zone de captage de Beinheim (suite)

EXPLOITATIONS ET SURFACES	Avec surface engagée en MAET			Sans surface engagée en MAET			Ensemble ⁽²⁾		
	Petites	M et G ⁽¹⁾	Total	Petites	M et G ⁽¹⁾	Total	Petites	M et G ⁽¹⁾	Total
Nombre d'exploitations	s	s	10	s	s	22	5	27	32
Nombre d'îlots PAC	4	45	49	20	115	135	24	160	184
Surface des îlots PAC (ha)	6.2	122.7	128.8	10.6	142.8	153.4	16.7	265.5	282.2
Surface des îlots MAET engagés (ha)	6.2	115.7	121.8						

SURFACES (en ha)	Avec surface engagée en MAET			Sans surface engagée en MAET			Ensemble ⁽²⁾		
	Petites	M et G ⁽¹⁾	Total	Petites	M et G ⁽¹⁾	Total	Petites	M et G ⁽¹⁾	Total
SAU cultivée totale	14.2	700.9	715.1	32.4	1 459.4	1 491.7	46.5	2 160.3	2 206.8
Surfaces en maïs	12.6	438.0	450.6	10.6	772.0	782.6	23.1	1 210.0	1 233.1
Surfaces toujours en herbe	1.0	19.7	20.6	14.2	364.7	378.9	15.1	384.4	399.5

CHEPTEL BOVIN	Avec surface engagée en MAET			Sans surface engagée en MAET			Ensemble ⁽²⁾		
	Petites	M et G ⁽¹⁾	Total	Petites	M et G ⁽¹⁾	Total	Petites	M et G ⁽¹⁾	Total
Bovins lait	0	0	0	0	116	116	0	116	116
Bovins viande	0	0	0	19	571	590	19	571	590
Total bovins	0	0	0	19	687	706	19	687	706

OTEX	Avec surface engagée en MAET			Sans surface engagée en MAET			Ensemble ⁽²⁾		
	Petites	M et G ⁽¹⁾	Total	Petites	M et G ⁽¹⁾	Total	Petites	M et G ⁽¹⁾	Total
(1516)-Exploitations spécialisées en grandes cultures	s	s	s	s	s	14	4	19	23
(2829)-Exploitations spécialisées en maraîchage et horticulture	0	0	0	0	0	0	0	0	0
(3500)-Exploitations spécialisées en viticulture	0	0	0	0	0	0	0	0	0
(3900)-Exploitations spécialisées en cultures fruitières et autres cultures permanentes	0	0	0	0	0	0	0	0	0
(4500)-Exploitations bovines spécialisées — orientation lait	0	0	0	0	s	s	0	s	s
(4600)-Exploitations bovines spécialisées — orientation élevage et viande	0	0	0	0	0	0	0	0	0
(4700)-Exploitations bovines — lait, élevage et viande combinés	0	0	0	0	0	0	0	0	0
(4800)-Exploitations avec ovins, caprins et autres herbivores	0	0	0	0	0	0	0	0	0
(5074)-Exploitations d'élevage hors sol	s	s	s	s	s	s	s	s	s
(6184)-Exploitations de polyculture et polyélevage	0	0	0	s	s	5	s	s	5
(9000)-Exploitations non classées	0	0	0	0	0	0	0	0	0
Total	s	s	10	s	s	22	5	27	32

(1) Moyennes et Grandes exploitations

(*) MAET - SAU - STH - OTEX : voir page

76(2) Exploitations ayant au moins une parcelle dans la zone MAET.

Fiche 3.2 : La zone de captage de Beinheim (suite)

STATUTS	Avec surface engagée en MAET			Sans surface engagée en MAET			Ensemble ⁽²⁾		
	Petites	M et G ⁽¹⁾	Total	Petites	M et G ⁽¹⁾	Total	Petites	M et G ⁽¹⁾	Total
Exploitation individuelle	s	s	s	s	s	14	5	13	18
GAEC	0	0	0	0	s	s	0	s	s
EARL	0	5	5	0	6	6	0	11	11
Autres statuts	s	s	s	s	s	s	s	s	s
Total	s	s	10	s	s	22	5	27	32

ÂGE DU CHEF OU DU PREMIER COEXPLOITANT	Avec surface engagée en MAET			Sans surface engagée en MAET			Ensemble ⁽²⁾		
	Petites	M et G ⁽¹⁾	Total	Petites	M et G ⁽¹⁾	Total	Petites	M et G ⁽¹⁾	Total
Moins de 40 ans	s	s	s	s	s	s	s	s	s
De 40 ans à moins de 60 ans	s	s	8	s	s	16	4	20	24
60 ans et plus	0	s	s	0	s	s	0	s	s
Total	s	s	10	s	s	22	5	27	32

SUCCESSION DU CHEF D'EXPLOITATION	Avec surface engagée en MAET			Sans surface engagée en MAET			Ensemble ⁽²⁾		
	Petites	M et G ⁽¹⁾	Total	Petites	M et G ⁽¹⁾	Total	Petites	M et G ⁽¹⁾	Total
Ne sait pas	0	s	s	s	s	s	s	s	5
Coexploitant de cette exploitation agricole ou Autre successeur	0	3	3	s	s	s	s	s	10
Pas de successeur connu	0	0	0	0	0	0	0	0	0
Sans objet	s	s	s	s	s	12	3	14	17
Total	s	s	10	s	s	22	5	27	32

PLURIACTIVITÉ DU CHEF OU DES COEXPLOITANTS		Avec surface engagée en MAET			Sans surface engagée en MAET			Ensemble ⁽²⁾		
		Petites	M et G ⁽¹⁾	Total	Petites	M et G ⁽¹⁾	Total	Petites	M et G ⁽¹⁾	Total
Âge	Moins de 40 ans	0	0	0	s	s	4	s	s	4
	40 ans à moins de 60 ans	s	s	4	s	s	5	3	6	9
	60 ans et plus	0	0	0	0	0	0	0	0	0
	Total	s	s	4	s	s	9	4	9	13
Taux de pluriactivité		100%	25%	40%	67%	37%	41%	80%	33%	41%

AIDES (en €)		Avec surface engagée en MAET			Sans surface engagée en MAET			Ensemble ⁽²⁾		
		Petites	M et G ⁽¹⁾	Total	Petites	M et G ⁽¹⁾	Total	Petites	M et G ⁽¹⁾	Total
Premier pilier	Total	7 900	358 713	366 613	6 016	446 319	452 335	13 916	805 032	818 948
	Par exploitation	2 633	35 871	28 201	3 008	26 254	23 807	2 783	29 816	25 592
Deuxième pilier	Total	214	12 664	12 878	0	8 942	8 942	214	21 606	21 820
	Par exploitation	71	1 266	991	0	526	471	43	800	682
dont MAET	Total	214	12 664	12 878				214	12 664	12 878
	Par exploitation	214	1 809	1 610				214	1 809	1 610
dont PHAE	Total	.	.	.						
	Par exploitation									
dont ICHN	Total									
	Par exploitation									
Aide totale	Total	8 114	371 377	379 491	6 016	455 261	461 277	14 130	826 638	840 768
	Par exploitation	2 705	37 138	29 192	3 008	26 780	24 278	2 826	30 616	26 274

(1) Moyennes et Grandes exploitations

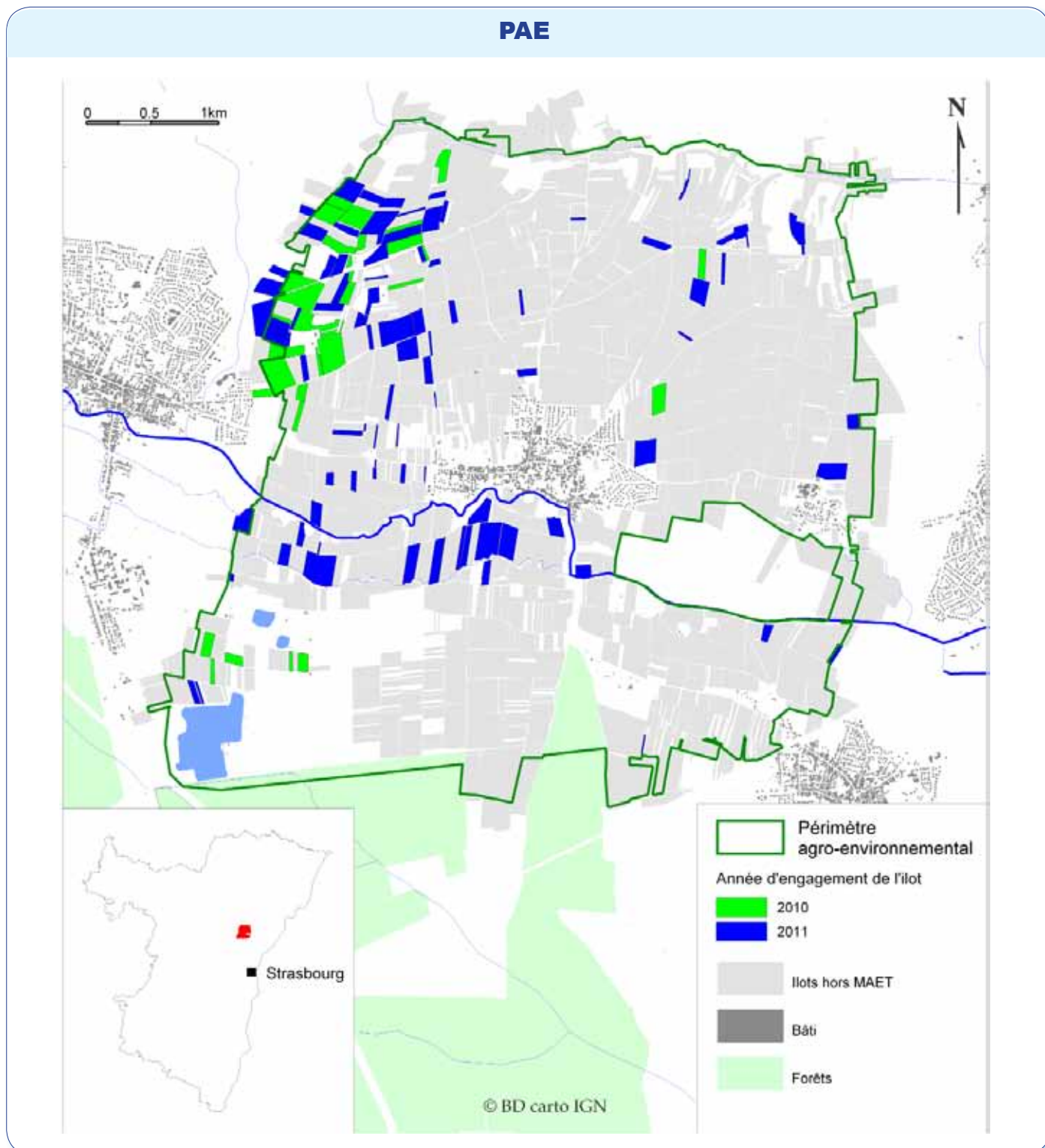
(*) SAU - MAET - OTEX : voir page 76

(2) Exploitations ayant au moins une parcelle dans la zone MAET.

Fiche 3.3 : La zone de captage de Bietlenheim

Située au centre du Bas-Rhin, la zone de captage de Bietlenheim s'étend sur 2 072 ha dont 1 088 ha sont occupés par des parcelles déclarées à la PAC.

Ainsi, 128 exploitations cultivent au moins un îlot dans le périmètre et 7 sont concernées par le dispositif MAET. La part de surface engagée sur la surface totale est de 4 % soit 41,5 ha.



CARTOGRAPHIE : SRISE ALSACE / DONNÉES : DDT67

Fiche 3.3 : La zone de captage de Bietlenheim (suite)

EXPLOITATIONS ET SURFACES	Avec surface engagée en MAET			Sans surface engagée en MAET			Ensemble ⁽²⁾		
	Petites	M et G ⁽¹⁾	Total	Petites	M et G ⁽¹⁾	Total	Petites	M et G ⁽¹⁾	Total
Nombre d'exploitations	s	s	s	s	s	121	13	115	128
Nombre d'îlots PAC	14	34	48	61	908	969	75	942	1 017
Surface des îlots PAC (ha)	13.4	34.6	47.9	37.7	1 002.6	1 040.3	51.1	1 037.2	1 088.2
Surface des îlots MAET engagés (ha)	13.4	28.2	41.5						

SURFACES (en ha)	Avec surface engagée en MAET			Sans surface engagée en MAET			Ensemble ⁽²⁾		
	Petites	M et G ⁽¹⁾	Total	Petites	M et G ⁽¹⁾	Total	Petites	M et G ⁽¹⁾	Total
SAU cultivée totale	22.7	508.3	531.1	128.8	7 902.7	8 031.5	151.5	8 411.0	8 562.6
Surfaces en maïs	8.7	316.9	325.5	68.9	4 432.2	4 501.1	77.6	4 749.0	4 826.6
Surfaces toujours en herbe	7.7	83.7	91.4	19.4	1 298.1	1 317.5	27.1	1 381.8	1 408.9

CHEPTEL BOVIN	Avec surface engagée en MAET			Sans surface engagée en MAET			Ensemble ⁽²⁾		
	Petites	M et G ⁽¹⁾	Total	Petites	M et G ⁽¹⁾	Total	Petites	M et G ⁽¹⁾	Total
Bovins lait	0	s	s	0	993	993	0	995	995
Bovins viande	0	s	s	0	2 365	2 365	0	2 366	2 366
Total bovins	0	3	3	0	3 358	3 358	0	3 361	3 361

OTEX	Avec surface engagée en MAET			Sans surface engagée en MAET			Ensemble ⁽²⁾		
	Petites	M et G ⁽¹⁾	Total	Petites	M et G ⁽¹⁾	Total	Petites	M et G ⁽¹⁾	Total
(1516)-Exploitations spécialisées en grandes cultures	s	s	5	s	s	81	s	s	86
(2829)-Exploitations spécialisées en maraîchage et horticulture	0	0	0	0	0	0	0	0	0
(3500)-Exploitations spécialisées en viticulture	0	0	0	0	0	0	0	0	0
(3900)-Exploitations spécialisées en cultures fruitières et autres cultures permanentes	0	0	0	0	0	0	0	0	0
(4500)-Exploitations bovines spécialisées — orientation lait	0	0	0	0	4	4	0	4	4
(4600)-Exploitations bovines spécialisées — orientation élevage et viande	0	0	0	0	s	s	0	s	s
(4700)-Exploitations bovines — lait, élevage et viande combinés	0	0	0	0	s	s	0	s	s
(4800)-Exploitations avec ovins, caprins et autres herbivores	0	0	0	0	s	s	0	s	s
(5074)-Exploitations d'élevage hors sol	0	0	0	0	s	s	0	s	s
(6184)-Exploitations de polyculture et polyélevage	0	s	s	s	s	s	s	s	32
(9000)-Exploitations non classées	0	0	0	0	0	0	0	0	0
Total	s	s	s	s	s	121	13	115	128

(1) Moyennes et Grandes exploitations

(*) MAET- SAU - STH - OTEX : voir page 76

(2) Exploitations ayant au moins une parcelle dans la zone MAET.

Fiche 3.3 : La zone de captage de Bietlenheim (suite)

STATUTS	Avec surface engagée en MAET			Sans surface engagée en MAET			Ensemble (2)		
	Petites	M et G (1)	Total	Petites	M et G (1)	Total	Petites	M et G (1)	Total
Exploitation individuelle	s	s	3	s	s	71	s	s	74
GAEC	0	s	s	0	s	s	0	7	7
EARL	0	3	3	0	37	37	0	40	40
Autres statuts	0	0	0	s	s	7	s	s	7
Total	s	s	7	s	s	121	13	115	128

ÂGE DU CHEF OU DU PREMIER COEXPLOITANT	Avec surface engagée en MAET			Sans surface engagée en MAET			Ensemble (2)		
	Petites	M et G (1)	Total	Petites	M et G (1)	Total	Petites	M et G (1)	Total
Moins de 40 ans	0	s	s	s	s	s	s	s	s
De 40 ans à moins de 60 ans	s	s	s	s	s	88	7	87	94
60 ans et plus	0	0	0	s	s	s	s	s	s
Total	s	s	7	s	s	121	13	115	128

SUCCESSION DU CHEF D'EXPLOITATION	Avec surface engagée en MAET			Sans surface engagée en MAET			Ensemble (2)		
	Petites	M et G (1)	Total	Petites	M et G (1)	Total	Petites	M et G (1)	Total
Ne sait pas	0	0	0	0	5	5	0	5	5
Coexploitant de cette exploitation agricole ou Autre successeur	0	s	s	5	47	52	5	49	54
Pas de successeur connu	0	s	s	5	s	11	5	7	12
Sans objet	s	s	4	s	s	53	3	54	57
Total	s	s	7	s	s	121	13	115	128

PLURIACTIVITÉ DU CHEF OU DES COEXPLOITANTS		Avec surface engagée en MAET			Sans surface engagée en MAET			Ensemble (2)		
		Petites	M et G (1)	Total	Petites	M et G (1)	Total	Petites	M et G (1)	Total
Âge	Moins de 40 ans	0	s	s	0	s	7	0	8	8
	40 ans à moins de 60 ans	s	0	s	s	23	27	5	23	28
	60 ans et plus	0	0	0	0	0	0	0	0	0
	Total	s	s	s	4	30	34	5	31	36
Taux de pluriactivité		100%	17%	29%	33%	28%	28%	38%	27%	28%

AIDES (en €)		Avec surface engagée en MAET			Sans surface engagée en MAET			Ensemble (2)		
		Petites	M et G (1)	Total	Petites	M et G (1)	Total	Petites	M et G (1)	Total
Premier pilier	Total	12 240	1 295 092	1 307 332	32 765	2 026 950	2 059 715	45 005	3 322 042	3 367 047
	Par exploitation	4 080	31 588	29 712	3 277	27 391	24 520	3 462	28 887	26 305
Deuxième pilier	Total	2 791	106 033	108 824	593	72 537	73 130	3 384	178 570	181 954
	Par exploitation	930	2 586	2 473	59	980	871	260	1 553	1 422
dont MAET	Total	725	34 509	35 234	.	.	.	725	34 509	35 234
	Par exploitation	725	2 157	2 073	.	.	.	725	2 157	2 073
dont PHAE	Total	1 372	1 372	.	1 372	1 372
	Par exploitation	1 372	1 372	.	1 372	1 372
dont ICHN	Total
	Par exploitation
Aide totale	Total	15 031	1 401 125	1 416 156	33 358	2 099 487	2 132 845	48 389	3 500 612	3 549 001
	Par exploitation	5 010	34 174	32 185	3 336	28 371	25 391	3 722	30 440	27 727

(1) Moyennes et Grandes exploitations

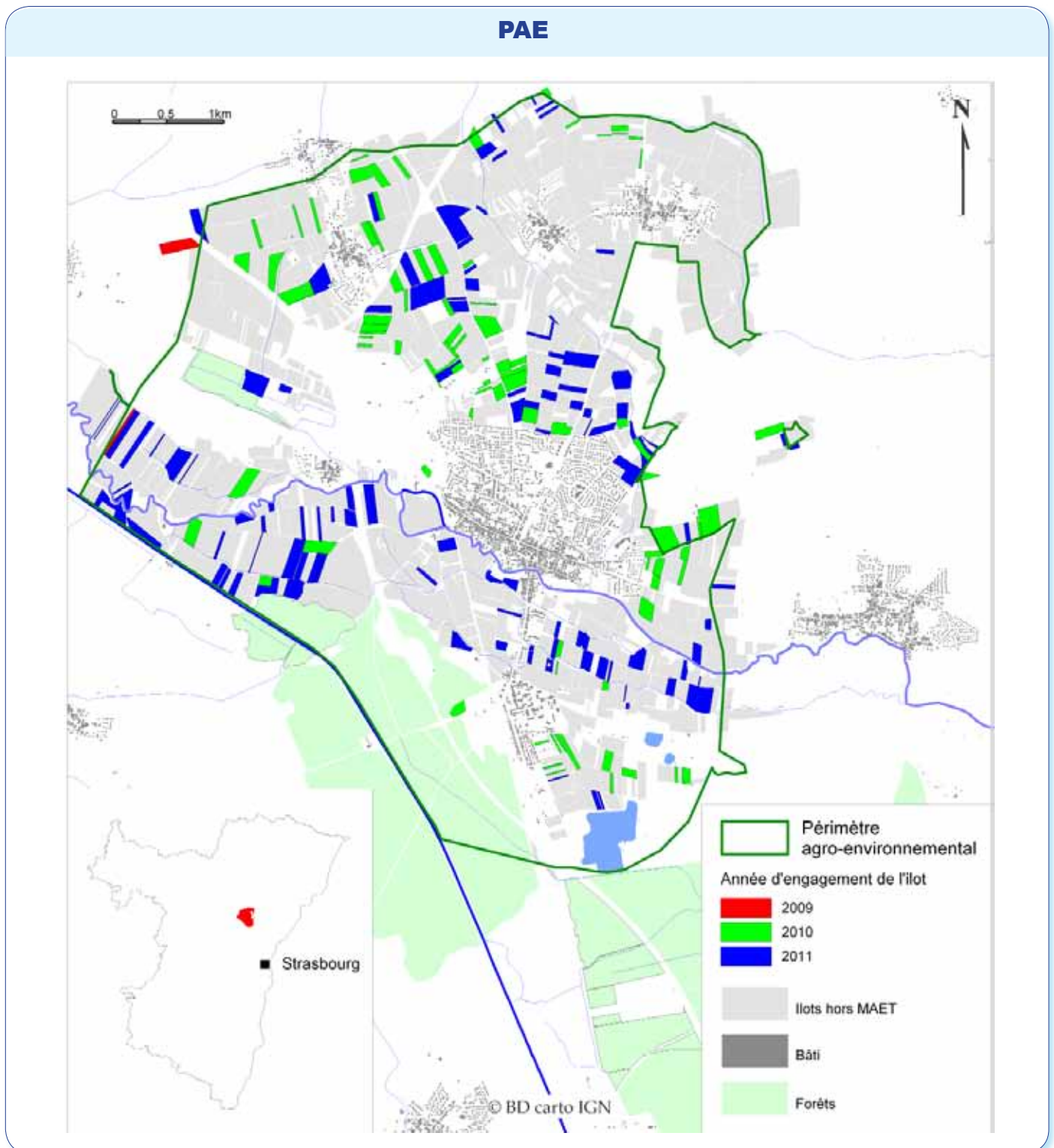
(*) SAU - MAET - OTEX : voir page 76

(2) Exploitations ayant au moins une parcelle dans la zone MAET.

Fiche 3.4 : La zone de captage de Brumath

Située au centre du Bas-Rhin, la zone de captage de Brumath s'étend sur 2 850 ha dont 1 006 ha sont occupés par des parcelles déclarées à la PAC.

Ainsi, 160 exploitations cultivent au moins un îlot dans le périmètre et 20 sont concernées par le dispositif MAET. La part de surface engagée sur la surface totale est de 23 % soit 230,7 ha.



CARTOGRAPHIE : SRISE ALSACE / DONNÉES : DDT67

Fiche 3.4 : La zone de captage de Brumath (suite)

EXPLOITATIONS ET SURFACES	Avec surface engagée en MAET			Sans surface engagée en MAET			Ensemble ⁽²⁾		
	Petites	M et G ⁽¹⁾	Total	Petites	M et G ⁽¹⁾	Total	Petites	M et G ⁽¹⁾	Total
Nombre d'exploitations	s	s	20	s	s	140	28	132	160
Nombre d'îlots PAC	6	182	188	86	735	821	92	917	1 009
Surface des îlots PAC (ha)	6.8	228.1	234.9	73.2	697.7	770.9	80.0	925.8	1 005.8
Surface des îlots MAET engagés (ha)	6.8	223.9	230.7						

SURFACES (en ha)	Avec surface engagée en MAET			Sans surface engagée en MAET			Ensemble ⁽²⁾		
	Petites	M et G ⁽¹⁾	Total	Petites	M et G ⁽¹⁾	Total	Petites	M et G ⁽¹⁾	Total
SAU cultivée totale	17.7	1 400.4	1 418.1	329.3	7 516.6	7 845.9	347.0	8 917.0	9 264.0
Surfaces en maïs	9.6	641.0	650.6	162.3	3 407.1	3 569.4	171.9	4 048.0	4 220.0
Surfaces toujours en herbe	3.0	316.2	319.2	50.6	1 544.5	1 595.1	53.6	1 860.8	1 914.4

CHEPTEL BOVIN	Avec surface engagée en MAET			Sans surface engagée en MAET			Ensemble ⁽²⁾		
	Petites	M et G ⁽¹⁾	Total	Petites	M et G ⁽¹⁾	Total	Petites	M et G ⁽¹⁾	Total
Bovins lait	0	343	343	0	1 828	1 828	0	2 171	2 171
Bovins viande	4	508	512	14	3 939	3 953	18	4 447	4 465
Total bovins	4	851	855	14	5 767	5 781	18	6 618	6 636

OTEX	Avec surface engagée en MAET			Sans surface engagée en MAET			Ensemble ⁽²⁾		
	Petites	M et G ⁽¹⁾	Total	Petites	M et G ⁽¹⁾	Total	Petites	M et G ⁽¹⁾	Total
(1516)-Exploitations spécialisées en grandes cultures	s	s	11	22	58	80	23	68	91
(2829)-Exploitations spécialisées en maraîchage et horticulture	0	0	0	0	s	s	0	s	s
(3500)-Exploitations spécialisées en viticulture	0	0	0	0	0	0	0	0	0
(3900)-Exploitations spécialisées en cultures fruitières et autres cultures permanentes	0	0	0	0	s	s	0	s	s
(4500)-Exploitations bovines spécialisées — orientation lait	0	s	s	0	s	s	0	17	17
(4600)-Exploitations bovines spécialisées — orientation élevage et viande	0	0	0	0	s	s	0	s	s
(4700)-Exploitations bovines — lait, élevage et viande combinés	0	0	0	0	s	s	0	s	s
(4800)-Exploitations avec ovins, caprins et autres herbivores	0	0	0	0	s	s	0	s	s
(5074)-Exploitations d'élevage hors sol	0	0	0	0	s	s	0	s	s
(6184)-Exploitations de polyculture et polyélevage	0	8	8	5	31	36	5	39	44
(9000)-Exploitations non classées	0	0	0	0	0	0	0	0	0
Total	s	s	20	s	s	140	28	132	160

(1) Moyennes et Grandes exploitations

(*) MAET - SAU - STH - OTEX : voir page 76

(2) Exploitations ayant au moins une parcelle dans la zone MAET.

Fiche 3.4 : La zone de captage de Brumath (suite)

STATUTS	Avec surface engagée en MAET			Sans surface engagée en MAET			Ensemble (2)		
	Petites	M et G (1)	Total	Petites	M et G (1)	Total	Petites	M et G (1)	Total
Exploitation individuelle	s	s	9	25	57	82	26	65	91
GAEC	0	s	s	0	s	s	0	13	13
EARL	0	8	8	0	42	42	0	50	50
Autres statuts	0	s	s	s	s	s	s	s	6
Total	s	s	20	s	s	140	28	132	160

ÂGE DU CHEF OU DU PREMIER COEXPLOITANT	Avec surface engagée en MAET			Sans surface engagée en MAET			Ensemble (2)		
	Petites	M et G (1)	Total	Petites	M et G (1)	Total	Petites	M et G (1)	Total
Moins de 40 ans	s	s	3	s	s	32	s	s	35
De 40 ans à moins de 60 ans	0	17	17	15	84	99	15	101	116
60 ans et plus	0	0	0	s	s	9	s	s	9
Total	s	s	20	s	s	140	28	132	160

SUCCESSION DU CHEF D'EXPLOITATION	Avec surface engagée en MAET			Sans surface engagée en MAET			Ensemble (2)		
	Petites	M et G (1)	Total	Petites	M et G (1)	Total	Petites	M et G (1)	Total
Ne sait pas	0	s	s	s	s	s	5	16	21
Coexploitant de cette exploitation agricole ou Autre successeur	0	6	6	3	39	42	3	45	48
Pas de successeur connu	0	s	s	s	s	s	5	3	8
Sans objet	s	s	s	14	58	72	15	68	83
Total	s	s	20	s	s	140	28	132	160

PLURIACTIVITÉ DU CHEF OU DES COEXPLOITANTS		Avec surface engagée en MAET			Sans surface engagée en MAET			Ensemble (2)		
		Petites	M et G (1)	Total	Petites	M et G (1)	Total	Petites	M et G (1)	Total
Âge	Moins de 40 ans	s	s	s	s	s	s	6	10	16
	40 ans à moins de 60 ans	0	3	3	7	11	18	7	14	21
	60 ans et plus	s	s	s	s	s	s	s	s	s
	Total	s	s	7	s	s	31	s	s	s
Taux de pluriactivité		100%	32%	35%	48%	16%	22%	50%	18%	24%

AIDES (en €)		Avec surface engagée en MAET			Sans surface engagée en MAET			Ensemble (2)		
		Petites	M et G (1)	Total	Petites	M et G (1)	Total	Petites	M et G (1)	Total
Premier pilier	Total	34 366	1 657 158	1 691 524	70 928	2 352 188	2 423 116	105 294	4 009 346	4 114 640
	Par exploitation	4 296	31 868	28 192	3 546	29 402	24 231	3 761	30 374	25 717
Deuxième pilier	Total	7 316	188 528	195 844	0	31 220	31 220	7 316	219 748	227 064
	Par exploitation	914	3 626	3 264	0	390	312	261	1 665	1 419
dont MAET	Total	3 512	74 697	78 209	.	.	.	3 512	74 697	78 209
	Par exploitation	878	2 490	2 300	.	.	.	878	2 490	2 300
dont PHAE	Total	1 372	1 372	.	1 372	1 372
	Par exploitation	1 372	1 372	.	1 372	1 372
dont ICHN	Total
	Par exploitation
Aide totale	Total	41 682	1 845 686	1 887 368	70 928	2 383 408	2 454 336	112 610	4 229 094	4 341 704
	Par exploitation	5 210	35 494	31 456	3 546	29 793	24 543	4 022	32 039	27 136

(1) Moyennes et Grandes exploitations

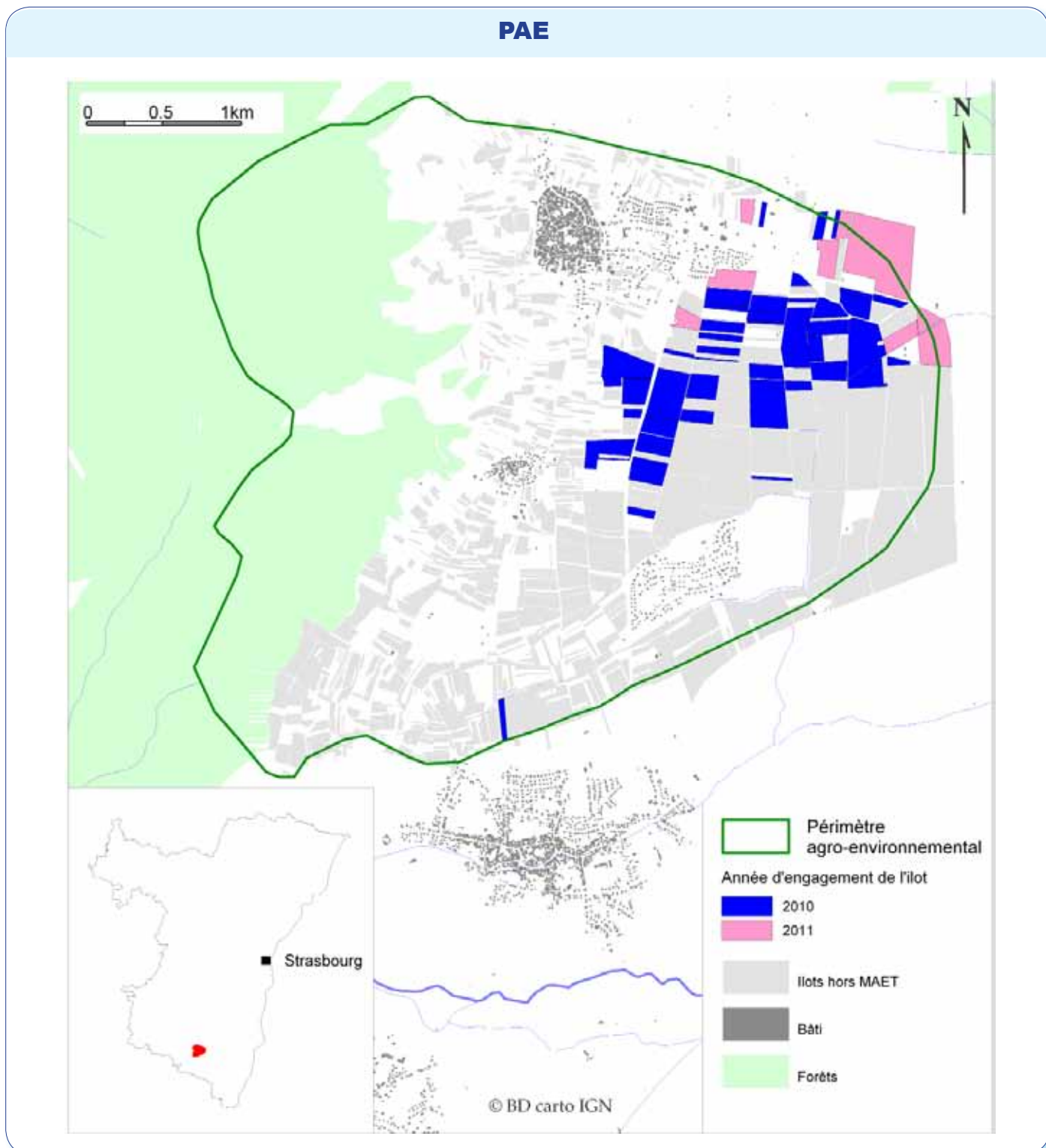
(*) SAU - MAET - OTEX : voir page 76

(2) Exploitations ayant au moins une parcelle dans la zone MAET.

Fiche 3.5 : La zone de captage de Dambach

Située au sud du Bas-Rhin, la zone de captage de Dambach s'étend sur 1 593 ha dont 641 ha sont occupés par des parcelles déclarées à la PAC.

Ainsi, 86 exploitations cultivent au moins un îlot dans le périmètre et 9 sont concernées par le dispositif MAET. La part de surface engagée sur la surface totale est de 21 % soit 134,8 ha.



CARTOGRAPHIE : SRISE ALSACE / DONNÉES : DDT67

Fiche 3.5 : La zone de captage de Dambach (suite)

EXPLOITATIONS ET SURFACES	Avec surface engagée en MAET			Sans surface engagée en MAET			Ensemble ⁽²⁾		
	Petites	M et G ⁽¹⁾	Total	Petites	M et G ⁽¹⁾	Total	Petites	M et G ⁽¹⁾	Total
Nombre d'exploitations	0	9	9	3	74	77	3	83	86
Nombre d'îlots PAC	0	64	64	5	903	908	5	967	972
Surface des îlots PAC (ha)	0.0	145.1	145.1	1.5	494.8	496.3	1.5	639.9	641.4
Surface des îlots MAET engagés (ha)	0.0	134.8	134.8						

SURFACES (en ha)	Avec surface engagée en MAET			Sans surface engagée en MAET			Ensemble ⁽²⁾		
	Petites	M et G ⁽¹⁾	Total	Petites	M et G ⁽¹⁾	Total	Petites	M et G ⁽¹⁾	Total
SAU cultivée totale	0.0	1 137.4	1 137.4	46.6	1 977.4	2 024.0	46.6	3 114.8	3 161.4
Surfaces en maïs	0.0	505.7	505.7	28.9	704.5	733.4	28.9	1 210.2	1 239.1
Surfaces toujours en herbe	0.0	122.8	122.8	11.5	180.4	192.0	11.5	303.3	314.8

CHEPTEL BOVIN	Avec surface engagée en MAET			Sans surface engagée en MAET			Ensemble ⁽²⁾		
	Petites	M et G ⁽¹⁾	Total	Petites	M et G ⁽¹⁾	Total	Petites	M et G ⁽¹⁾	Total
Bovins lait	0	332	332	0	167	167	0	499	499
Bovins viande	0	616	616	0	601	601	0	1 217	1 217
Total bovins	0	948	948	0	768	768	0	1 716	1 716

OTEX	Avec surface engagée en MAET			Sans surface engagée en MAET			Ensemble ⁽²⁾		
	Petites	M et G ⁽¹⁾	Total	Petites	M et G ⁽¹⁾	Total	Petites	M et G ⁽¹⁾	Total
(1516)-Exploitations spécialisées en grandes cultures	0	s	3	s	s	s	s	s	16
(2829)-Exploitations spécialisées en maraîchage et horticulture	0	0	0	0	0	0	0	0	0
(3500)-Exploitations spécialisées en viticulture	0	s	s	s	s	s	s	s	60
(3900)-Exploitations spécialisées en cultures fruitières et autres cultures permanentes	0	0	0	0	0	0	0	0	0
(4500)-Exploitations bovines spécialisées — orientation lait	0	s	s	0	s	s	0	s	s
(4600)-Exploitations bovines spécialisées — orientation élevage et viande	0	0	0	0	0	0	0	0	0
(4700)-Exploitations bovines — lait, élevage et viande combinés	0	0	0	0	0	0	0	0	0
(4800)-Exploitations avec ovins, caprins et autres herbivores	0	0	0	0	0	0	0	0	0
(5074)-Exploitations d'élevage hors sol	0	0	0	0	0	0	0	0	0
(6184)-Exploitations de polyculture et polyélevage	0	4	4	0	4	4	0	8	8
(9000)-Exploitations non classées	0	0	0	0	0	0	0	0	0
Total	0	9	9	3	74	77	3	83	86

(1) Moyennes et Grandes exploitations

(*) MAET - SAU - STH - OTEX : voir page 76

(2) Exploitations ayant au moins une parcelle dans la zone MAET.

Fiche 3.5 : La zone de captage de Dambach (suite)

STATUTS	Avec surface engagée en MAET			Sans surface engagée en MAET			Ensemble ⁽²⁾		
	Petites	M et G ⁽¹⁾	Total	Petites	M et G ⁽¹⁾	Total	Petites	M et G ⁽¹⁾	Total
Exploitation individuelle	0	s	s	3	s	35	3	33	36
GAEC	0	s	s	0	s	s	0	s	s
EARL	0	7	7	0	35	35	0	42	42
Autres statuts	0	0	0	0	s	s	0	s	s
Total	0	9	9	3	74	77	3	83	86

ÂGE DU CHEF OU DU PREMIER COEXPLOITANT	Avec surface engagée en MAET			Sans surface engagée en MAET			Ensemble ⁽²⁾		
	Petites	M et G ⁽¹⁾	Total	Petites	M et G ⁽¹⁾	Total	Petites	M et G ⁽¹⁾	Total
Moins de 40 ans	0	4	4	s	s	13	s	s	17
De 40 ans à moins de 60 ans	0	5	5	s	s	58	s	s	63
60 ans et plus	0	0	0	0	6	6	0	6	6
Total	0	9	9	3	74	77	3	83	86

SUCCESSION DU CHEF D'EXPLOITATION	Avec surface engagée en MAET			Sans surface engagée en MAET			Ensemble ⁽²⁾		
	Petites	M et G ⁽¹⁾	Total	Petites	M et G ⁽¹⁾	Total	Petites	M et G ⁽¹⁾	Total
Ne sait pas	0	s	s	s	s	17	s	s	19
Coexploitant de cette exploitation agricole ou Autre successeur	0	s	s	0	s	17	0	19	19
Pas de successeur connu	0	0	0	s	s	3	s	s	3
Sans objet	0	5	5	s	s	40	s	s	45
Total	0	9	9	3	74	77	3	83	86

PLURIACTIVITÉ DU CHEF OU DES COEXPLOITANTS		Avec surface engagée en MAET			Sans surface engagée en MAET			Ensemble ⁽²⁾		
		Petites	M et G ⁽¹⁾	Total	Petites	M et G ⁽¹⁾	Total	Petites	M et G ⁽¹⁾	Total
Âge	Moins de 40 ans	0	0	0	s	s	11	s	s	11
	40 ans à moins de 60 ans	0	s	s	s	s	s	s	s	16
	60 ans et plus	0	0	0	0	0	0	0	0	0
	Total	0	s	s	3	23	26	3	24	27
Taux de pluriactivité		0%	11%	11%	100%	31%	34%	100%	29%	31%

AIDES (en €)		Avec surface engagée en MAET			Sans surface engagée en MAET			Ensemble ⁽²⁾		
		Petites	M et G ⁽¹⁾	Total	Petites	M et G ⁽¹⁾	Total	Petites	M et G ⁽¹⁾	Total
Premier pilier	Total		659 170	659 170	27 288	528 845	556 133	27 288	1 188 015	1 215 303
	Par exploitation		50 705	50 705	13 644	8 530	8 690	13 644	15 840	15 783
Deuxième pilier	Total		30 407	30 407	0	57 013	57 013	0	87 420	87 420
	Par exploitation		2 339	2 339	0	814	781	0	1 053	1 017
dont MAET	Total		27 947	27 947		1 027	1 027	0	28 974	28 974
	Par exploitation		2 329	2 329		1 027	1 027	0	2 229	2 229
dont PHAE	Total				
	Par exploitation									
dont ICHN	Total									
	Par exploitation									
Aide totale	Total		689 577	689 577	27 288	585 858	613 146	27 288	1 275 435	1 302 723
	Par exploitation		53 044	53 044	9 096	8 369	8 399	9 096	15 367	15 148

(1) Moyennes et Grandes exploitations

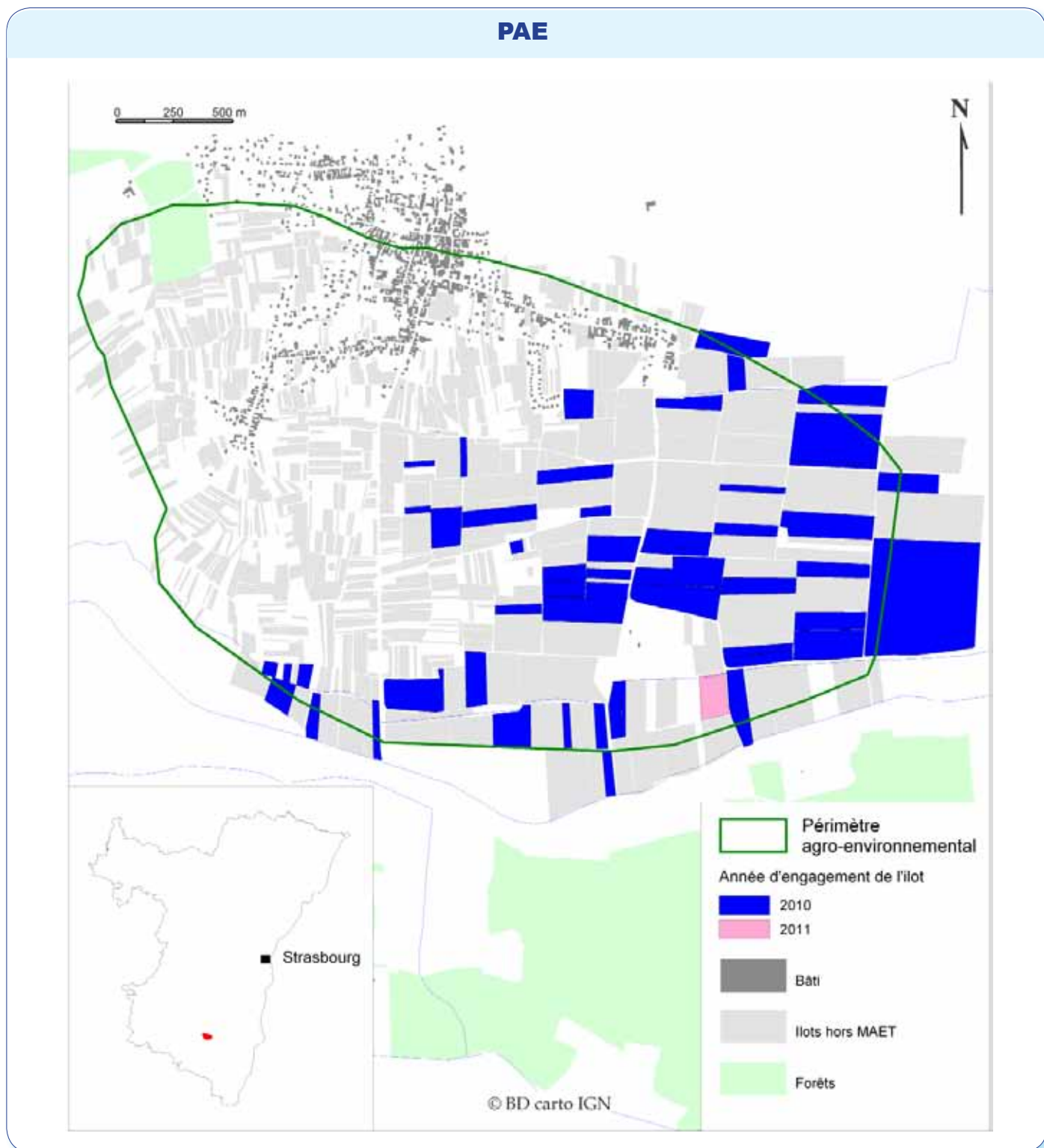
(*) SAU - MAET - OTEX : voir page 76

(2) Exploitations ayant au moins une parcelle dans la zone MAET.

Fiche 3.6 : La zone de captage d'Epfig

Située au sud du Bas-Rhin, la zone de captage d'Epfig s'étend sur 630 ha dont 461 ha sont occupés par des parcelles déclarées à la PAC.

Ainsi, 91 exploitations cultivent au moins un îlot dans le périmètre et 15 sont concernées par le dispositif MAET. La part de surface engagée sur la surface totale est de 26 % 118,8 ha.



CARTOGRAPHIE : SRISE ALSACE / DONNÉES : DDT67

Fiche 3.6 : La zone de captage d'Epfig (suite)

EXPLOITATIONS ET SURFACES	Avec surface engagée en MAET			Sans surface engagée en MAET			Ensemble ⁽²⁾		
	Petites	M et G ⁽¹⁾	Total	Petites	M et G ⁽¹⁾	Total	Petites	M et G ⁽¹⁾	Total
Nombre d'exploitations	0	15	15	s	s	76	s	s	91
Nombre d'îlots PAC	0	53	53	3	740	743	3	793	796
Surface des îlots PAC (ha)	0.0	118.8	118.8	4.2	337.9	342.1	4.2	456.7	460.9
Surface des îlots MAET engagés (ha)	0.0	118.8	118.8						

SURFACES (en ha)	Avec surface engagée en MAET			Sans surface engagée en MAET			Ensemble ⁽²⁾		
	Petites	M et G ⁽¹⁾	Total	Petites	M et G ⁽¹⁾	Total	Petites	M et G ⁽¹⁾	Total
SAU cultivée totale	0.0	1 147.8	1 147.8	16.9	3 087.9	3 104.9	16.9	4 235.7	4 252.6
Surfaces en maïs	0.0	525.8	525.8	2.0	1 308.2	1 310.2	2.0	1 834.0	1 836.0
Surfaces toujours en herbe	0.0	118.3	118.3	13.2	558.6	571.8	13.2	676.9	690.1

CHEPTEL BOVIN	Avec surface engagée en MAET			Sans surface engagée en MAET			Ensemble ⁽²⁾		
	Petites	M et G ⁽¹⁾	Total	Petites	M et G ⁽¹⁾	Total	Petites	M et G ⁽¹⁾	Total
Bovins lait	0	198	198	0	498	498	0	696	696
Bovins viande	0	377	377	0	1 330	1 330	0	1 707	1 707
Total bovins	0	575	575	0	1 828	1 828	0	2 403	2 403

OTEX	Avec surface engagée en MAET			Sans surface engagée en MAET			Ensemble ⁽²⁾		
	Petites	M et G ⁽¹⁾	Total	Petites	M et G ⁽¹⁾	Total	Petites	M et G ⁽¹⁾	Total
(1516)-Exploitations spécialisées en grandes cultures	0	s	4	s	s	9	s	s	13
(2829)-Exploitations spécialisées en maraîchage et horticulture	0	0	0	0	0	0	0	0	0
(3500)-Exploitations spécialisées en viticulture	0	6	6	0	s	s	0	59	59
(3900)-Exploitations spécialisées en cultures fruitières et autres cultures permanentes	0	0	0	0	0	0	0	0	0
(4500)-Exploitations bovines spécialisées — orientation lait	0	s	s	0	s	s	0	4	4
(4600)-Exploitations bovines spécialisées — orientation élevage et viande	0	0	0	0	0	0	0	0	0
(4700)-Exploitations bovines — lait, élevage et viande combinés	0	0	0	0	0	0	0	0	0
(4800)-Exploitations avec ovins, caprins et autres herbivores	0	0	0	s	0	s	s	0	s
(5074)-Exploitations d'élevage hors sol	0	0	0	0	s	s	0	s	s
(6184)-Exploitations de polyculture et polyélevage	0	4	4	0	9	9	0	13	13
(9000)-Exploitations non classées	0	0	0	0	0	0	0	0	0
Total	0	15	15	s	s	76	s	s	91

(1) Moyennes et Grandes exploitations

(*) MAET - SAU - STH - OTEX : voir page 76

(2) Exploitations ayant au moins une parcelle dans la zone MAET.

Fiche 3.6 : La zone de captage d'Epfig (suite)

STATUTS	Avec surface engagée en MAET			Sans surface engagée en MAET			Ensemble ⁽²⁾		
	Petites	M et G ⁽¹⁾	Total	Petites	M et G ⁽¹⁾	Total	Petites	M et G ⁽¹⁾	Total
Exploitation individuelle	0	5	5	s	27	29	s	32	34
GAEC	0	s	s	0	s	s	0	4	4
EARL	0	7	7	0	39	39	0	46	46
Autres statuts	0	s	s	0	s	s	0	7	7
Total	0	15	15	s	s	76	s	s	91

ÂGE DU CHEF OU DU PREMIER COEXPLOITANT	Avec surface engagée en MAET			Sans surface engagée en MAET			Ensemble ⁽²⁾		
	Petites	M et G ⁽¹⁾	Total	Petites	M et G ⁽¹⁾	Total	Petites	M et G ⁽¹⁾	Total
Moins de 40 ans	0	s	s	s	s	12	s	s	15
De 40 ans à moins de 60 ans	0	11	11	0	56	56	0	67	67
60 ans et plus	0	s	s	0	s	s	0	9	9
Total	0	15	15	s	s	76	s	s	91

SUCCESSION DU CHEF D'EXPLOITATION	Avec surface engagée en MAET			Sans surface engagée en MAET			Ensemble ⁽²⁾		
	Petites	M et G ⁽¹⁾	Total	Petites	M et G ⁽¹⁾	Total	Petites	M et G ⁽¹⁾	Total
Ne sait pas	0	s	s	0	17	17	0	s	s
Coexploitant de cette exploitation agricole ou Autre successeur	0	5	5	0	28	28	0	33	33
Pas de successeur connu	0	0	0	0	s	s	0	s	s
Sans objet	0	s	s	s	s	30	2	35	37
Total	0	15	15	s	s	76	s	s	91

PLURIACTIVITÉ DU CHEF OU DES COEXPLOITANTS		Avec surface engagée en MAET			Sans surface engagée en MAET			Ensemble ⁽²⁾		
		Petites	M et G ⁽¹⁾	Total	Petites	M et G ⁽¹⁾	Total	Petites	M et G ⁽¹⁾	Total
Âge	Moins de 40 ans	s	s	s	s	s	s	s	s	s
	40 ans à moins de 60 ans	0	4	4	0	10	10	0	14	14
	60 ans et plus	s	s	s	s	s	s	s	s	s
	Total	0	5	5	s	s	18	s	s	23
Taux de pluriactivité		0%	33%	33%	100%	22%	24%	100%	24%	25%

AIDES (en €)		Avec surface engagée en MAET			Sans surface engagée en MAET			Ensemble ⁽²⁾		
		Petites	M et G ⁽¹⁾	Total	Petites	M et G ⁽¹⁾	Total	Petites	M et G ⁽¹⁾	Total
Premier pilier	Total	.	1 071 109	1 071 109	1 342	612 410	613 752	.	1 683 519	1 684 861
	Par exploitation	.	41 197	41 197	1 342	10 380	10 229	1 342	19 806	19 591
Deuxième pilier	Total	1 588	107 155	108 743	0	25 065	25 065	1 588	132 220	133 808
	Par exploitation	1 588	4 121	4 028	0	398	392	794	1 486	1 470
dont MAET	Total	1 588	69 192	70 780	.	.	.	1 588	69 192	70 780
	Par exploitation	1 588	2 661	2 621	.	.	.	1 588	2 661	2 621
dont PHAE	Total	.	7 346	7 346	7 346	7 346
	Par exploitation	.	7 346	7 346	7 346	7 346
dont ICHN	Total
	Par exploitation
Aide totale	Total	1 588	1 178 264	1 179 852	1 342	637 475	638 817	2 930	1 815 739	1 818 669
	Par exploitation	1 588	45 318	43 698	1 342	10 119	9 982	1 465	20 402	19 985

(1) Moyennes et Grandes exploitations

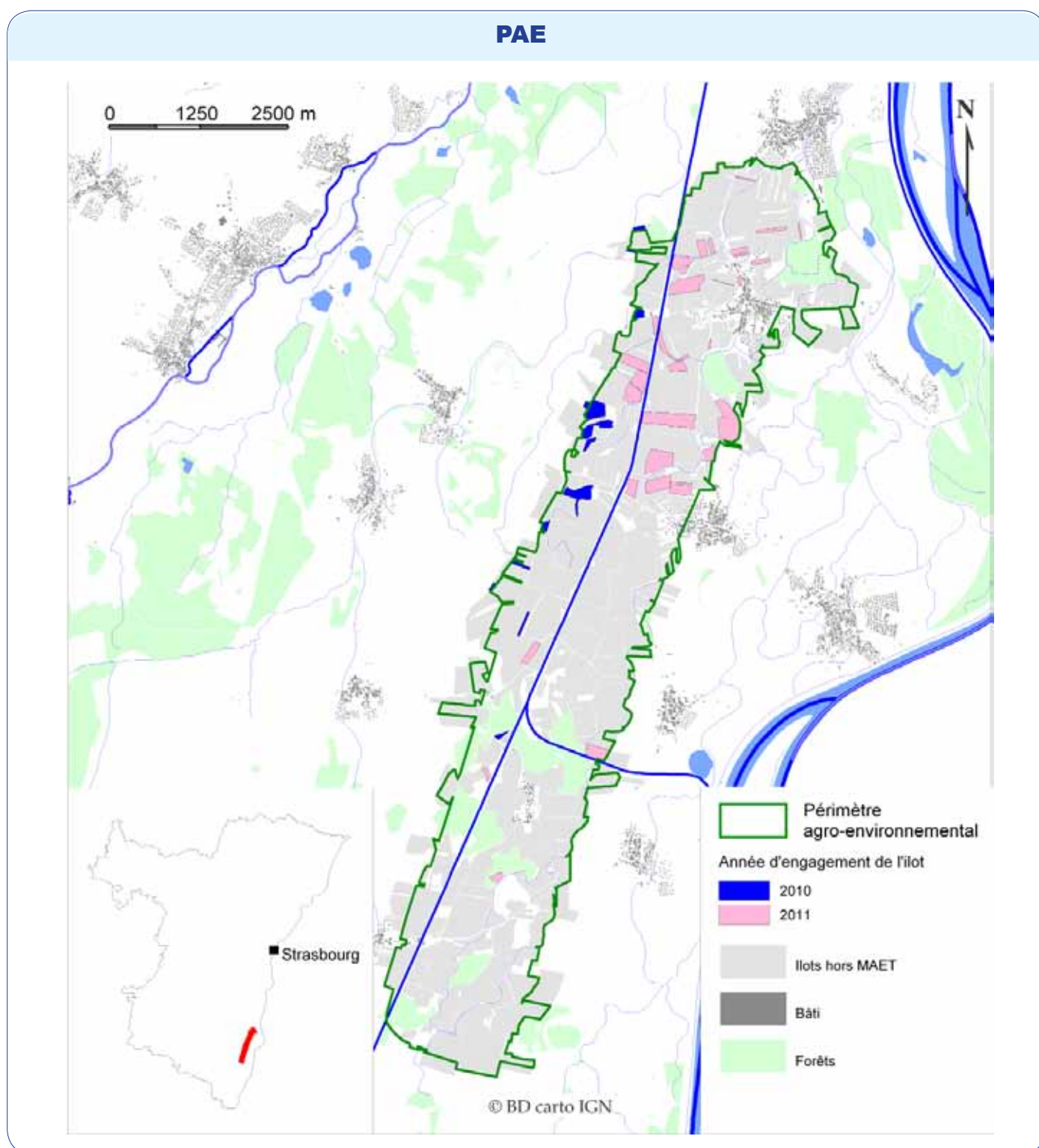
(*) SAU - MAET - OTEX : voir page 76

(2) Exploitations ayant au moins une parcelle dans la zone MAET.

Fiche 3.7 : La zone de captage de Gerstheim

Située au sud-est du Bas-Rhin, la zone de captage de Gerstheim s'étend sur 2 705 ha dont 1 633 ha sont occupés par des parcelles déclarées à la PAC.

Ainsi, 137 exploitations cultivent au moins un îlot dans le périmètre et 4 sont concernées par le dispositif MAET. La part de surface engagée sur la surface totale est de 7 % soit 112 ha.



CARTOGRAPHIE : SRISE ALSACE / DONNÉES : DDT67

Fiche 3.7 : La zone de captage de Gerstheim (suite)

EXPLOITATIONS ET SURFACES	Avec surface engagée en MAET			Sans surface engagée en MAET			Ensemble ⁽²⁾		
	Petites	M et G ⁽¹⁾	Total	Petites	M et G ⁽¹⁾	Total	Petites	M et G ⁽¹⁾	Total
Nombre d'exploitations	s	s	4	s	s	133	27	110	137
Nombre d'îlots PAC	s	s	34	s	607	679	73	640	713
Surface des îlots PAC (ha)	1.7	121.4	123.1	115.1	1 395.0	1 510.1	116.8	1 516.4	1 633.2
Surface des îlots MAET engagés (ha)	1.6	110.4	112.0						

SURFACES (en ha)	Avec surface engagée en MAET			Sans surface engagée en MAET			Ensemble ⁽²⁾		
	Petites	M et G ⁽¹⁾	Total	Petites	M et G ⁽¹⁾	Total	Petites	M et G ⁽¹⁾	Total
SAU cultivée totale	17.5	321.0	338.5	292.0	8 241.9	8 533.8	309.5	8 562.8	8 872.3
Surfaces en maïs	14.3	127.9	142.2	173.7	4 937.7	5 111.3	187.9	5 065.6	5 253.5
Surfaces toujours en herbe	2.3	96.2	98.5	57.0	1 266.3	1 323.3	59.3	1 362.5	1 421.8

CHEPTEL BOVIN	Avec surface engagée en MAET			Sans surface engagée en MAET			Ensemble ⁽²⁾		
	Petites	M et G ⁽¹⁾	Total	Petites	M et G ⁽¹⁾	Total	Petites	M et G ⁽¹⁾	Total
Bovins lait	0	55	55	3	1 106	1 109	3	1 161	1 164
Bovins viande	0	82	82	58	3 212	3 270	58	3 294	3 352
Total bovins	0	137	137	61	4 318	4 379	61	4 455	4 516

OTEX	Avec surface engagée en MAET			Sans surface engagée en MAET			Ensemble ⁽²⁾		
	Petites	M et G ⁽¹⁾	Total	Petites	M et G ⁽¹⁾	Total	Petites	M et G ⁽¹⁾	Total
(1516)-Exploitations spécialisées en grandes cultures	s	s	s	s	s	s	22	66	88
(2829)-Exploitations spécialisées en maraîchage et horticulture	0	0	0	0	0	0	0	0	0
(3500)-Exploitations spécialisées en viticulture	0	0	0	0	s	s	0	s	s
(3900)-Exploitations spécialisées en cultures fruitières et autres cultures permanentes	0	0	0	0	0	0	0	0	0
(4500)-Exploitations bovines spécialisées — orientation lait	0	0	0	0	3	3	0	3	3
(4600)-Exploitations bovines spécialisées — orientation élevage et viande	0	0	0	0	s	s	0	s	s
(4700)-Exploitations bovines — lait, élevage et viande combinés	0	0	0	0	0	0	0	0	0
(4800)-Exploitations avec ovins, caprins et autres herbivores	0	0	0	s	0	s	s	0	s
(5074)-Exploitations d'élevage hors sol	0	s	s	0	s	s	0	6	6
(6184)-Exploitations de polyculture et polyélevage	0	s	s	4	s	s	4	32	36
(9000)-Exploitations non classées	0	0	0	0	0	0	0	0	0
Total	s	s	4	s	s	133	27	110	137

(1) Moyennes et Grandes exploitations

(2) Exploitations ayant au moins une parcelle dans la zone MAET.

(*) MAET - SAU - STH - OTEX : voir page 76

Fiche 3.7 : La zone de captage de Gerstheim (suite)

STATUTS	Avec surface engagée en MAET			Sans surface engagée en MAET			Ensemble ⁽²⁾		
	Petites	M et G ⁽¹⁾	Total	Petites	M et G ⁽¹⁾	Total	Petites	M et G ⁽¹⁾	Total
Exploitation individuelle	s	0	s	s	58	s	27	58	85
GAEC	0	0	0	0	5	5	0	5	5
EARL	0	s	s	0	s	35	0	38	38
Autres statuts	0	0	0	0	9	9	0	9	9
Total	s	s	4	s	s	133	27	110	137

ÂGE DU CHEF OU DU PREMIER COEXPLOITANT	Avec surface engagée en MAET			Sans surface engagée en MAET			Ensemble ⁽²⁾		
	Petites	M et G ⁽¹⁾	Total	Petites	M et G ⁽¹⁾	Total	Petites	M et G ⁽¹⁾	Total
Moins de 40 ans	s	0	s	s	s	32	9	24	33
De 40 ans à moins de 60 ans	0	s	s	14	70	84	14	73	87
60 ans et plus	0	0	0	s	s	17	4	13	17
Total	s	s	4	s	s	133	27	110	137

SUCCESSION DU CHEF D'EXPLOITATION	Avec surface engagée en MAET			Sans surface engagée en MAET			Ensemble ⁽²⁾		
	Petites	M et G ⁽¹⁾	Total	Petites	M et G ⁽¹⁾	Total	Petites	M et G ⁽¹⁾	Total
Ne sait pas	0	s	s	4	15	19	4	17	21
Coexploitant de cette exploitation agricole ou Autre successeur	0	s	s	s	s	s	s	s	44
Pas de successeur connu	0	0	0	s	s	6	s	s	6
Sans objet	s	0	s	17	48	65	18	48	66
Total	s	s	4	s	s	133	27	110	137

PLURIACTIVITÉ DU CHEF OU DES COEXPLOITANTS		Avec surface engagée en MAET			Sans surface engagée en MAET			Ensemble ⁽²⁾		
		Petites	M et G ⁽¹⁾	Total	Petites	M et G ⁽¹⁾	Total	Petites	M et G ⁽¹⁾	Total
Âge	Moins de 40 ans	s	0	s	s	11	18	8	s	s
	40 ans à moins de 60 ans	0	s	s	12	s	s	12	23	35
	60 ans et plus	0	0	0	0	s	s	0	s	s
	Total	s	s	s	s	s	s	20	35	55
Taux de pluriactivité		100%	33%	50%	73%	32%	40%	74%	32%	40%

AIDES (en €)		Avec surface engagée en MAET			Sans surface engagée en MAET			Ensemble ⁽²⁾		
		Petites	M et G ⁽¹⁾	Total	Petites	M et G ⁽¹⁾	Total	Petites	M et G ⁽¹⁾	Total
Premier pilier	Total	28 525	1 803 855	1 832 380	69 489	1 834 724	1 904 213	98 014	3 638 579	3 736 593
	Par exploitation	5 705	41 950	38 175	3 159	27 799	21 639	3 630	33 381	27 475
Deuxième pilier	Total	5 453	219 765	225 217	347	9 406	9 753	5 800	229 171	234 970
	Par exploitation	1 091	5 111	4 692	16	140	110	215	2 083	1 715
dont MAET	Total	4 232	114 456	118 687	.	.	.	4 232	114 456	118 687
	Par exploitation	1 058	2 792	2 637	.	.	.	1 058	2 792	2 637
dont PHAE	Total
	Par exploitation
dont ICHN	Total
	Par exploitation
Aide totale	Total	33 978	2 023 620	2 057 597	69 836	1 844 130	1 913 966	103 814	3 867 750	3 971 563
	Par exploitation	6 796	47 061	42 867	3 174	27 524	21 505	3 845	35 161	28 990

(1) Moyennes et Grandes exploitations

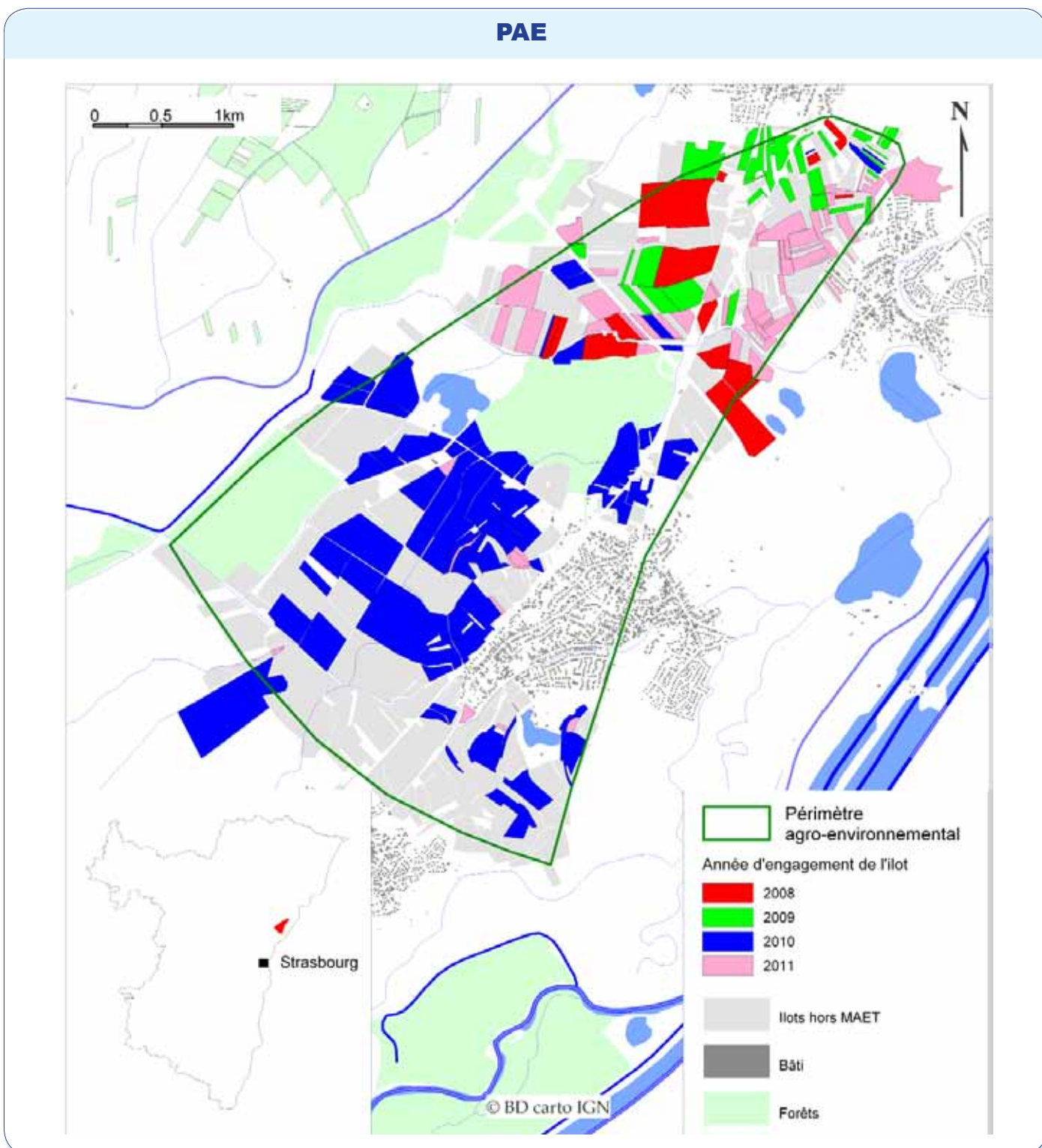
(*) SAU - MAET - OTEX : voir page 76

(2) Exploitations ayant au moins une parcelle dans la zone MAET.

Fiche 3.8 : La zone de captage de Herrlisheim

Située au centre-est du Bas-Rhin, la zone de captage d'Herrlisheim s'étend sur 1 252 ha dont 658 ha sont occupés par des parcelles déclarées à la PAC.

Ainsi, 47 exploitations cultivent au moins un îlot dans le périmètre et 15 sont concernées par le dispositif MAET. La part de surface sur la surface totale engagée est de 67 % 440,5 ha.



CARTOGRAPHIE : SRISE ALSACE / DONNÉES : DDT67

Fiche 3.8 : La zone de captage de Herrlisheim (suite)

EXPLOITATIONS ET SURFACES	Avec surface engagée en MAET			Sans surface engagée en MAET			Ensemble ⁽²⁾		
	Petites	M et G ⁽¹⁾	Total	Petites	M et G ⁽¹⁾	Total	Petites	M et G ⁽¹⁾	Total
Nombre d'exploitations	s	s	15	s	s	32	12	35	47
Nombre d'îlots PAC	9	169	178	46	206	252	55	375	430
Surface des îlots PAC (ha)	5.1	451.6	456.5	17.5	184.5	202.0	22.3	636.1	658.4
Surface des îlots MAET engagés (ha)	5.1	435.5	440.5						

SURFACES (en ha)	Avec surface engagée en MAET			Sans surface engagée en MAET			Ensemble ⁽²⁾		
	Petites	M et G ⁽¹⁾	Total	Petites	M et G ⁽¹⁾	Total	Petites	M et G ⁽¹⁾	Total
SAU cultivée totale	13.6	1 303.9	1 317.6	79.6	1 986.8	2 066.4	93.2	3 290.7	3 383.9
Surfaces en maïs	9.8	933.6	943.4	47.5	1 440.9	1 488.4	57.3	2 374.5	2 431.8
Surfaces toujours en herbe	0.6	43.5	44.1	10.2	100.6	110.9	10.8	144.2	155.0

CHEPTEL BOVIN	Avec surface engagée en MAET			Sans surface engagée en MAET			Ensemble ⁽²⁾		
	Petites	M et G ⁽¹⁾	Total	Petites	M et G ⁽¹⁾	Total	Petites	M et G ⁽¹⁾	Total
Bovins lait	0	0	0	0	58	58	0	58	58
Bovins viande	0	0	0	2	53	55	2	53	55
Total bovins	0	0	0	2	111	113	2	111	113

OTEX	Avec surface engagée en MAET			Sans surface engagée en MAET			Ensemble ⁽²⁾		
	Petites	M et G ⁽¹⁾	Total	Petites	M et G ⁽¹⁾	Total	Petites	M et G ⁽¹⁾	Total
(1516)-Exploitations spécialisées en grandes cultures	s	s	14	s	s	28	10	32	42
(2829)-Exploitations spécialisées en maraîchage et horticulture	0	0	0	0	0	0	0	0	0
(3500)-Exploitations spécialisées en viticulture	0	0	0	0	0	0	0	0	0
(3900)-Exploitations spécialisées en cultures fruitières et autres cultures permanentes	0	0	0	0	0	0	0	0	0
(4500)-Exploitations bovines spécialisées — orientation lait	0	0	0	s	s	s	s	s	s
(4600)-Exploitations bovines spécialisées — orientation élevage et viande	0	0	0	0	0	0	0	0	0
(4700)-Exploitations bovines — lait, élevage et viande combinés	0	0	0	0	0	0	0	0	0
(4800)-Exploitations avec ovins, caprins et autres herbivores	0	0	0	0	0	0	0	0	0
(5074)-Exploitations d'élevage hors sol	0	0	0	0	0	0	0	0	0
(6184)-Exploitations de polyculture et polyélevage	s	s	s	s	s	s	s	s	s
(9000)-Exploitations non classées	0	0	0	0	0	0	0	0	0
Total	s	s	15	s	s	32	12	35	47

(1) Moyennes et Grandes exploitations

(*) MAET - SAU - STH - OTEX : voir page 76

(2) Exploitations ayant au moins une parcelle dans la zone MAET.

Fiche 3.8 : La zone de captage de Herrlisheim (suite)

STATUTS	Avec surface engagée en MAET			Sans surface engagée en MAET			Ensemble ⁽²⁾		
	Petites	M et G ⁽¹⁾	Total	Petites	M et G ⁽¹⁾	Total	Petites	M et G ⁽¹⁾	Total
Exploitation individuelle	s	s	9	s	s	26	12	23	35
GAEC	0	0	0	0	0	0	0	0	0
EARL	0	6	6	0	s	s	0	s	s
Autres statuts	0	0	0	0	s	s	0	s	s
Total	s	s	15	s	s	32	12	35	47

ÂGE DU CHEF OU DU PREMIER COEXPLOITANT	Avec surface engagée en MAET			Sans surface engagée en MAET			Ensemble ⁽²⁾		
	Petites	M et G ⁽¹⁾	Total	Petites	M et G ⁽¹⁾	Total	Petites	M et G ⁽¹⁾	Total
Moins de 40 ans	s	s	4	0	s	5	s	s	9
De 40 ans à moins de 60 ans	0	9	9	4	15	19	4	24	28
60 ans et plus	s	s	s	s	s	s	7	3	10
Total	s	s	15	s	s	32	12	35	47

SUCCESSION DU CHEF D'EXPLOITATION	Avec surface engagée en MAET			Sans surface engagée en MAET			Ensemble ⁽²⁾		
	Petites	M et G ⁽¹⁾	Total	Petites	M et G ⁽¹⁾	Total	Petites	M et G ⁽¹⁾	Total
Ne sait pas	0	s	s	0	s	s	0	s	s
Coexploitant de cette exploitation agricole ou Autre successeur	0	s	s	s	s	s	4	9	13
Pas de successeur connu	s	s	s	3	s	s	4	s	s
Sans objet	s	s	10	s	s	16	4	22	26
Total	s	s	15	s	s	32	12	35	47

PLURIACTIVITÉ DU CHEF OU DES COEXPLOITANTS		Avec surface engagée en MAET			Sans surface engagée en MAET			Ensemble ⁽²⁾		
		Petites	M et G ⁽¹⁾	Total	Petites	M et G ⁽¹⁾	Total	Petites	M et G ⁽¹⁾	Total
Âge	Moins de 40 ans	s	s	3	0	s	s	s	s	6
	40 ans à moins de 60 ans	0	s	s	s	s	s	4	10	14
	60 ans et plus	0	0	0	0	0	0	0	0	0
	Total	s	s	5	s	s	15	5	15	20
Taux de pluriactivité		50%	31%	33%	40%	50%	47%	42%	43%	43%

AIDES (en €)		Avec surface engagée en MAET			Sans surface engagée en MAET			Ensemble ⁽²⁾		
		Petites	M et G ⁽¹⁾	Total	Petites	M et G ⁽¹⁾	Total	Petites	M et G ⁽¹⁾	Total
Premier pilier	Total	8 033	587 776	595 809	22 284	646 463	668 747	30 317	1 234 239	1 264 556
	Par exploitation	2 678	36 736	31 358	2 476	34 024	23 884	2 526	35 264	26 905
Deuxième pilier	Total	486	45 368	45 854	0	4 899	4 899	486	50 267	50 753
	Par exploitation	162	2 836	2 413	0	258	175	41	1 436	1 080
dont MAET	Total	486	45 046	45 532	.	.	.	486	45 046	45 532
	Par exploitation	486	4 505	4 139				486	4 505	4 139
dont PHAE	Total									
	Par exploitation									
dont ICHN	Total									
	Par exploitation									
Aide totale	Total	8 519	633 144	641 663	22 284	651 362	673 646	30 803	1 284 506	1 315 309
	Par exploitation	2 840	39 572	33 772	2 476	34 282	24 059	2 567	36 700	27 985

(1) Moyennes et Grandes exploitations

(*) SAU - MAET - OTEX : voir page 76

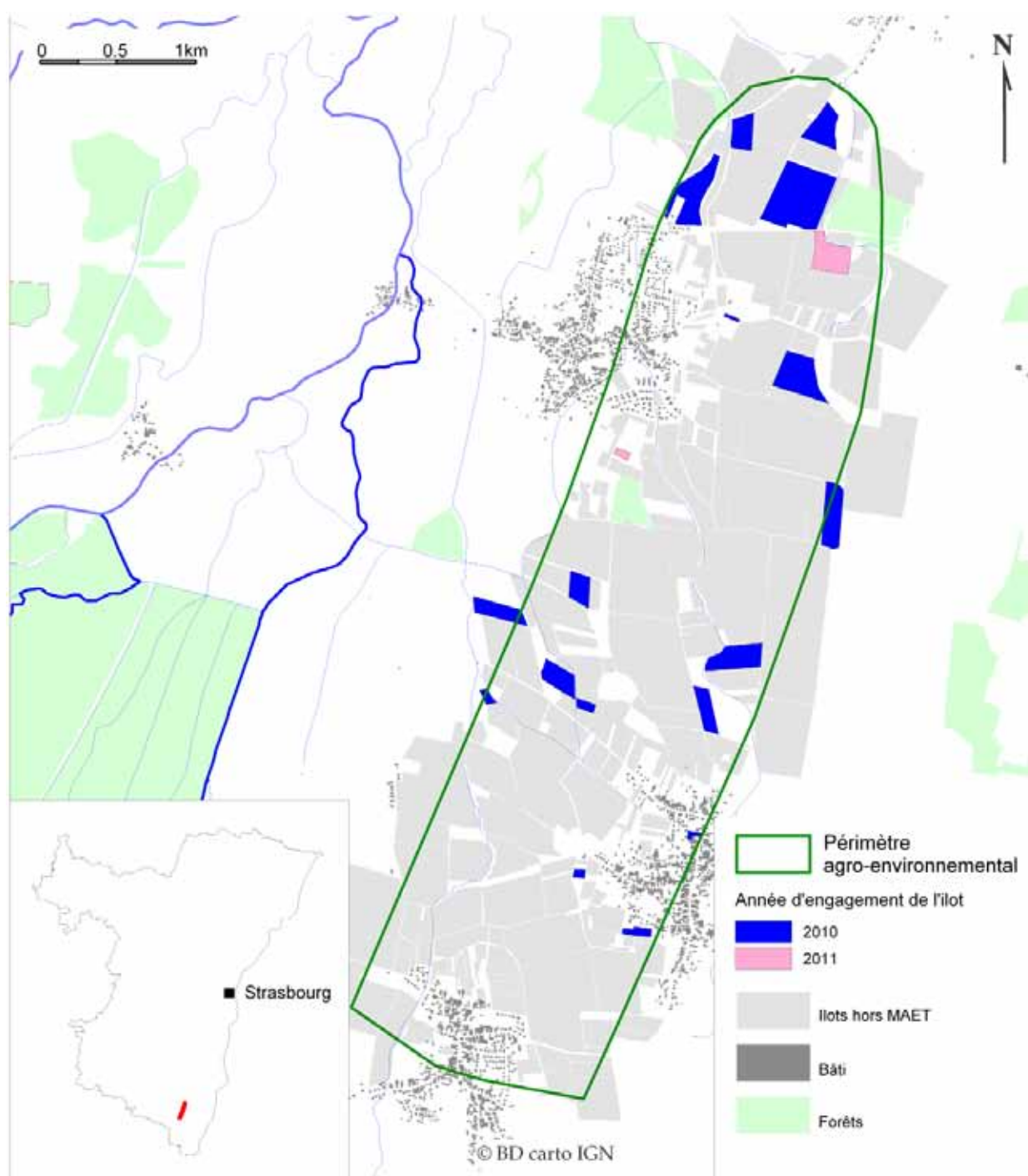
(2) Exploitations ayant au moins une parcelle dans la zone MAET.

Fiche 3.9 : La zone de captage d'Hilsenheim

Située au sud du Bas-Rhin, la zone de captage d'Hilsenheim s'étend sur 871 ha dont 687 ha sont occupés par des parcelles déclarées à la PAC.

Ainsi, 73 exploitations cultivent au moins un îlot dans le périmètre et 7 sont concernées par le dispositif MAET. La part de surface engagée sur la surface totale est de 7 % soit 49,1 ha.

PAE



CARTOGRAPHIE : SRISE ALSACE / DONNÉES : DDT67

Fiche 3.9 : La zone de captage d'Hilsenheim (suite)

EXPLOITATIONS ET SURFACES	Avec surface engagée en MAET			Sans surface engagée en MAET			Ensemble ⁽²⁾		
	Petites	M et G ⁽¹⁾	Total	Petites	M et G ⁽¹⁾	Total	Petites	M et G ⁽¹⁾	Total
Nombre d'exploitations	s	s	7	s	s	66	14	59	73
Nombre d'îlots PAC	s	s	28	s	s	275	36	267	303
Surface des îlots PAC (ha)	3.3	48.5	51.8	32.9	602.7	635.6	36.2	651.2	687.4
Surface des îlots MAET engagés (ha)	3.3	45.8	49.1						

SURFACES (en ha)	Avec surface engagée en MAET			Sans surface engagée en MAET			Ensemble ⁽²⁾		
	Petites	M et G ⁽¹⁾	Total	Petites	M et G ⁽¹⁾	Total	Petites	M et G ⁽¹⁾	Total
SAU cultivée totale	7.2	301.8	309.0	115.9	3 380.8	3 496.7	123.1	3 682.6	3 805.7
Surfaces en maïs	3.2	157.9	161.2	67.9	1 873.6	1 941.5	71.1	2 031.6	2 102.6
Surfaces toujours en herbe	3.3	69.2	72.5	23.3	787.0	810.3	26.5	856.2	882.7

CHEPTEL BOVIN	Avec surface engagée en MAET			Sans surface engagée en MAET			Ensemble ⁽²⁾		
	Petites	M et G ⁽¹⁾	Total	Petites	M et G ⁽¹⁾	Total	Petites	M et G ⁽¹⁾	Total
Bovins lait	0	52	52	0	788	788	0	840	840
Bovins viande	0	136	136	0	1 294	1 294	0	1 430	1 430
Total bovins	0	188	188	0	2 082	2 082	0	2 270	2 270

OTEX	Avec surface engagée en MAET			Sans surface engagée en MAET			Ensemble ⁽²⁾		
	Petites	M et G ⁽¹⁾	Total	Petites	M et G ⁽¹⁾	Total	Petites	M et G ⁽¹⁾	Total
(1516)-Exploitations spécialisées en grandes cultures	s	s	s	s	s	s	11	34	45
(2829)-Exploitations spécialisées en maraîchage et horticulture	0	0	0	0	0	0	0	0	0
(3500)-Exploitations spécialisées en viticulture	0	0	0	0	s	s	0	s	s
(3900)-Exploitations spécialisées en cultures fruitières et autres cultures permanentes	0	0	0	0	0	0	0	0	0
(4500)-Exploitations bovines spécialisées — orientation lait	0	0	0	0	4	4	0	4	4
(4600)-Exploitations bovines spécialisées — orientation élevage et viande	0	0	0	0	0	0	0	0	0
(4700)-Exploitations bovines — lait, élevage et viande combinés	0	0	0	0	0	0	0	0	0
(4800)-Exploitations avec ovins, caprins et autres herbivores	0	0	0	s	0	s	s	0	s
(5074)-Exploitations d' élevage hors sol	0	0	0	0	s	s	0	s	s
(6184)-Exploitations de polyculture et polyélevage	0	s	s	s	s	s	s	s	21
(9000)-Exploitations non classées	0	0	0	0	0	0	0	0	0
Total	s	s	7	s	s	66	14	59	73

(1) Moyennes et Grandes exploitations

(2) Exploitations ayant au moins une parcelle dans la zone MAET.

(*) MAET - SAU - STH - OTEX : voir page 76

Fiche 3.9 : La zone de captage d'Hilsenheim (suite)

STATUTS	Avec surface engagée en MAET			Sans surface engagée en MAET			Ensemble ⁽²⁾		
	Petites	M et G ⁽¹⁾	Total	Petites	M et G ⁽¹⁾	Total	Petites	M et G ⁽¹⁾	Total
Exploitation individuelle	s	s	4	s	s	39	13	30	43
GAEC	0	s	s	0	s	s	0	10	10
EARL	0	s	s	s	s	16	s	s	s
Autres statuts	0	0	0	0	s	s	0	s	s
Total	s	s	7	s	s	66	14	59	73

ÂGE DU CHEF OU DU PREMIER COEXPLOITANT	Avec surface engagée en MAET			Sans surface engagée en MAET			Ensemble ⁽²⁾		
	Petites	M et G ⁽¹⁾	Total	Petites	M et G ⁽¹⁾	Total	Petites	M et G ⁽¹⁾	Total
Moins de 40 ans	0	s	s	s	s	8	s	s	9
De 40 ans à moins de 60 ans	s	s	5	s	s	52	10	47	57
60 ans et plus	0	s	s	s	s	6	3	4	7
Total	s	s	7	s	s	66	14	59	73

SUCCESSION DU CHEF D'EXPLOITATION	Avec surface engagée en MAET			Sans surface engagée en MAET			Ensemble ⁽²⁾		
	Petites	M et G ⁽¹⁾	Total	Petites	M et G ⁽¹⁾	Total	Petites	M et G ⁽¹⁾	Total
Ne sait pas	0	s	s	5	s	16	5	14	19
Coexploitant de cette exploitation agricole ou Autre successeur	s	s	s	s	s	21	3	21	24
Pas de successeur connu	0	s	s	s	s	s	s	s	s
Sans objet	0	0	0	4	22	26	4	22	26
Total	s	s	7	s	s	66	14	59	73

PLURIACTIVITÉ DU CHEF OU DES COEXPLOITANTS		Avec surface engagée en MAET			Sans surface engagée en MAET			Ensemble ⁽²⁾		
		Petites	M et G ⁽¹⁾	Total	Petites	M et G ⁽¹⁾	Total	Petites	M et G ⁽¹⁾	Total
Âge	Moins de 40 ans	0	0	0	s	s	5	s	s	5
	40 ans à moins de 60 ans	s	s	3	s	s	21	s	s	24
	60 ans et plus	0	0	0	0	0	0	0	0	0
	Total	s	s	3	9	17	26	10	19	29
Taux de pluriactivité		100%	33%	43%	69%	32%	39%	71%	32%	40%

AIDES (en €)		Avec surface engagée en MAET			Sans surface engagée en MAET			Ensemble		
		Petites	M et G ⁽¹⁾	Total	Petites	M et G ⁽¹⁾	Total	Petites	M et G ⁽¹⁾	Total
Premier pilier	Total	10 280	914 558	924 838	24 112	594 131	618 243	34 392	1 508 689	1 543 081
	Par exploitation	2 570	28 580	25 690	2 411	22 005	16 709	2 457	25 571	21 138
Deuxième pilier	Total	3 593	166 954	170 547	2 397	2 236	4 633	5 990	169 190	175 180
	Par exploitation	898	5 217	4 737	240	83	125	428	2 868	2 400
dont MAET	Total	3 593	126 095	129 688	.	.	.	3 593	126 095	129 688
	Par exploitation	898	4 068	3 705	.	.	.	898	4 068	3 705
dont PHAE	Total	.	7 346	7 346	7 346	7 346
	Par exploitation	.	7 346	7 346	7 346	7 346
dont ICHN	Total
	Par exploitation
Aide totale	Total	13 873	1 081 512	1 095 385	26 509	596 367	622 876	40 382	1 677 879	1 718 261
	Par exploitation	3 468	33 797	30 427	2 651	22 088	16 834	2 884	28 439	23 538

(1) Moyennes et Grandes exploitations

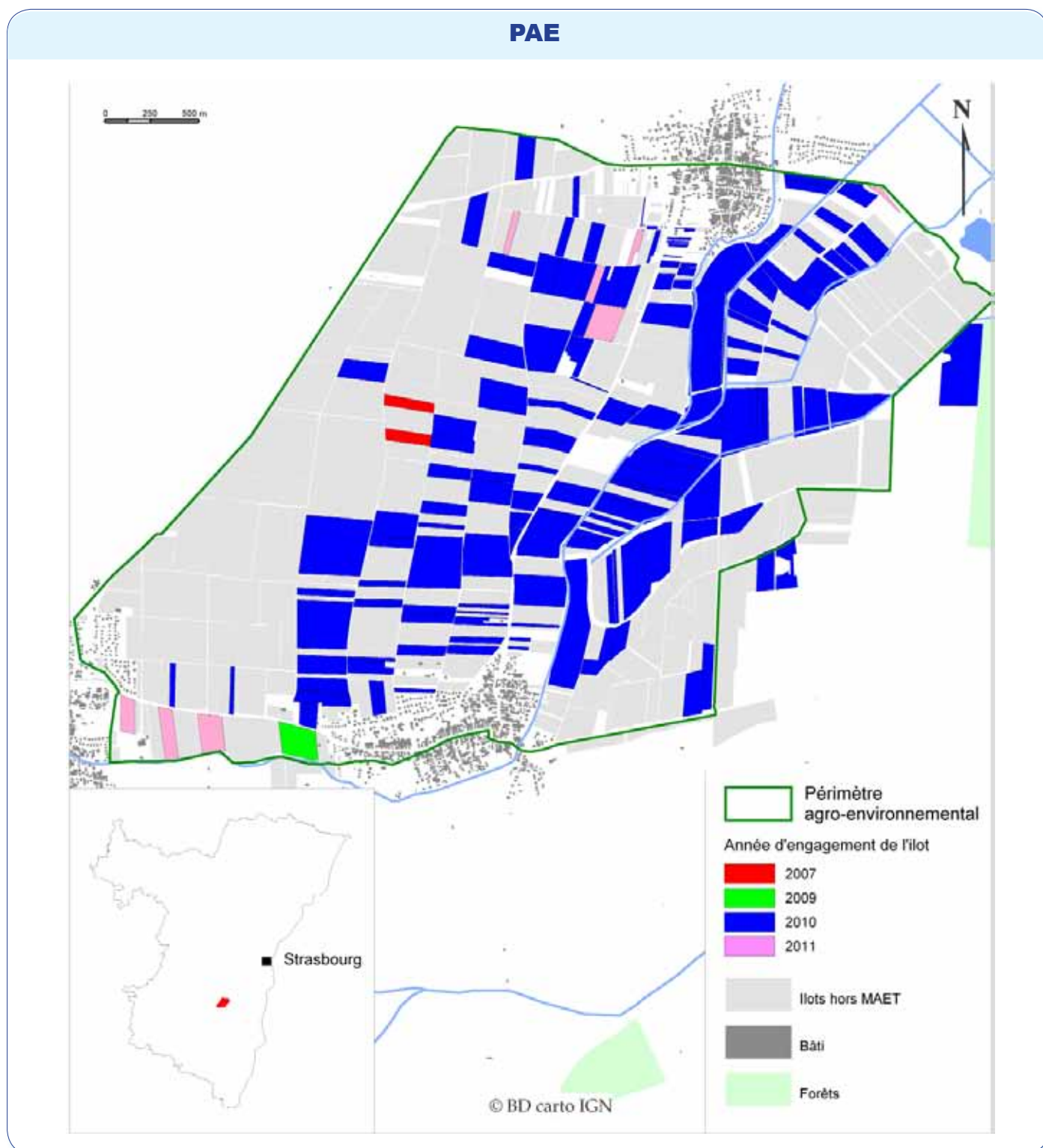
(*) SAU - MAET - OTEX : voir page 76

(2) Exploitations ayant au moins une parcelle dans la zone MAET.

Fiche 3.10 : La zone de captage de Krautergersheim

Située au sud du Bas-Rhin, la zone de captage de Krautergersheim s'étend sur 1 079 ha dont 711 ha sont occupés par des parcelles déclarées à la PAC.

Ainsi, 85 exploitations cultivent au moins un îlot dans le périmètre et 19 sont concernées par le dispositif MAET. La part de surface engagée sur la surface totale est de 33 % soit 234,7 ha.



CARTOGRAPHIE : SRISE ALSACE / DONNÉES : DDT67

Fiche 3.10 : La zone de captage de Krautergersheim (suite)

EXPLOITATIONS ET SURFACES	Avec surface engagée en MAET			Sans surface engagée en MAET			Ensemble ⁽²⁾		
	Petites	M et G ⁽¹⁾	Total	Petites	M et G ⁽¹⁾	Total	Petites	M et G ⁽¹⁾	Total
Nombre d'exploitations	3	16	19	22	44	66	25	60	85
Nombre d'îlots PAC	12	126	138	67	256	323	79	382	461
Surface des îlots PAC (ha)	14.3	225.3	239.6	74.4	396.5	470.8	88.7	621.8	710.5
Surface des îlots MAET engagés (ha)	14.3	220.3	234.7						

SURFACES (en ha)	Avec surface engagée en MAET			Sans surface engagée en MAET			Ensemble ⁽²⁾		
	Petites	M et G ⁽¹⁾	Total	Petites	M et G ⁽¹⁾	Total	Petites	M et G ⁽¹⁾	Total
SAU cultivée totale	44.7	1 130.9	1 175.6	201.1	2 431.3	2 632.3	245.7	3 562.2	3 807.9
Surfaces en maïs	37.1	555.6	592.7	138.8	1 359.2	1 498.0	175.9	1 914.7	2 090.7
Surfaces toujours en herbe	1.6	87.4	89.0	27.0	372.6	399.6	28.6	459.9	488.6

CHEPTEL BOVIN	Avec surface engagée en MAET			Sans surface engagée en MAET			Ensemble ⁽²⁾		
	Petites	M et G ⁽¹⁾	Total	Petites	M et G ⁽¹⁾	Total	Petites	M et G ⁽¹⁾	Total
Bovins lait	0	0	0	0	298	298	0	298	298
Bovins viande	0	0	0	4	485	489	4	485	489
Total bovins	0	0	0	4	783	787	4	783	787

OTEX	Avec surface engagée en MAET			Sans surface engagée en MAET			Ensemble ⁽²⁾		
	Petites	M et G ⁽¹⁾	Total	Petites	M et G ⁽¹⁾	Total	Petites	M et G ⁽¹⁾	Total
(1516)-Exploitations spécialisées en grandes cultures	s	s	s	s	s	s	21	47	68
(2829)-Exploitations spécialisées en maraîchage et horticulture	0	0	0	0	s	s	0	s	s
(3500)-Exploitations spécialisées en viticulture	0	0	0	0	0	0	0	0	0
(3900)-Exploitations spécialisées en cultures fruitières et autres cultures permanentes	0	0	0	0	0	0	0	0	0
(4500)-Exploitations bovines spécialisées — orientation lait	s	s	s	0	s	s	0	s	s
(4600)-Exploitations bovines spécialisées — orientation élevage et viande	0	0	0	0	0	0	0	0	0
(4700)-Exploitations bovines — lait, élevage et viande combinés	0	0	0	0	0	0	0	0	0
(4800)-Exploitations avec ovins, caprins et autres herbivores	0	0	0	s	0	s	s	0	s
(5074)-Exploitations d' élevage hors sol	0	0	0	0	s	s	0	s	s
(6184)-Exploitations de polyculture et polyélevage	s	s	s	s	s	s	s	s	10
(9000)-Exploitations non classées	0	0	0	0	0	0	0	0	0
Total	3	16	19	22	44	66	25	60	85

(1) Moyennes et Grandes exploitations

(*) MAET - SAU - STH - OTEX : voir page 76

(2) Exploitations ayant au moins une parcelle dans la zone MAET.

Fiche 3.10 : La zone de captage de Krautergersheim (suite)

STATUTS	Avec surface engagée en MAET			Sans surface engagée en MAET			Ensemble (2)		
	Petites	M et G (1)	Total	Petites	M et G (1)	Total	Petites	M et G (1)	Total
Exploitation individuelle	3	10	13	22	24	46	25	34	59
GAEC	0	s	s	0	s	s	0	5	5
EARL	0	s	s	0	s	s	0	13	13
Autres statuts	0	0	0	0	8	8	0	8	8
Total	3	16	19	22	44	66	25	60	85

ÂGE DU CHEF OU DU PREMIER COEXPLOITANT	Avec surface engagée en MAET			Sans surface engagée en MAET			Ensemble (2)		
	Petites	M et G (1)	Total	Petites	M et G (1)	Total	Petites	M et G (1)	Total
Moins de 40 ans	s	s	s	s	s	s	s	s	13
De 40 ans à moins de 60 ans	s	s	16	s	s	40	13	43	56
60 ans et plus	s	s	s	s	s	s	s	s	16
Total	3	16	19	22	44	66	25	60	85

SUCCESION DU CHEF D'EXPLOITATION	Avec surface engagée en MAET			Sans surface engagée en MAET			Ensemble (2)		
	Petites	M et G (1)	Total	Petites	M et G (1)	Total	Petites	M et G (1)	Total
Ne sait pas	s	s	4	s	s	18	11	11	22
Coexploitant de cette exploitation agricole ou Autre successeur	0	7	7	5	15	20	5	22	27
Pas de successeur connu	0	0	0	4	4	8	4	4	8
Sans objet	s	s	8	s	s	20	5	23	28
Total	3	16	19	22	44	66	25	60	85

PLURIACTIVITÉ DU CHEF OU DES COEXPLOITANTS		Avec surface engagée en MAET			Sans surface engagée en MAET			Ensemble (2)		
		Petites	M et G (1)	Total	Petites	M et G (1)	Total	Petites	M et G (1)	Total
Âge	Moins de 40 ans	s	s	s	s	s	s	s	s	6
	40 ans à moins de 60 ans	s	s	s	s	s	s	7	14	21
	60 ans et plus	0	0	0	0	0	0	0	0	0
	Total	3	4	7	6	14	20	9	18	27
Taux de pluriactivité		100%	25%	37%	27%	32%	30%	36%	30%	32%

AIDES (en €)		Avec surface engagée en MAET			Sans surface engagée en MAET			Ensemble (2)		
		Petites	M et G (1)	Total	Petites	M et G (1)	Total	Petites	M et G (1)	Total
Premier pilier	Total	23 666	896 433	920 099	55 846	324 371	380 217	79 512	1 220 804	1 300 316
	Par exploitation	3 944	25 612	22 441	2 939	12 975	8 641	3 180	20 347	15 298
Deuxième pilier	Total	4 850	219 661	224 511	0	2 646	2 646	4 850	222 307	227 157
	Par exploitation	808	6 276	5 476	0	106	60	194	3 705	2 672
dont MAET	Total	4 439	109 448	113 887	.	.	.	4 439	109 448	113 887
	Par exploitation	1 110	3 420	3 164				1 110	3 420	3 164
dont PHAE	Total									
	Par exploitation									
dont ICHN	Total									
	Par exploitation									
Aide totale	Total	28 516	1 116 094	1 144 610	55 846	327 017	382 863	84 362	1 443 111	1 527 473
	Par exploitation	4 753	31 888	27 917	2 939	13 081	8 701	3 374	24 052	17 970

(1) Moyennes et Grandes exploitations

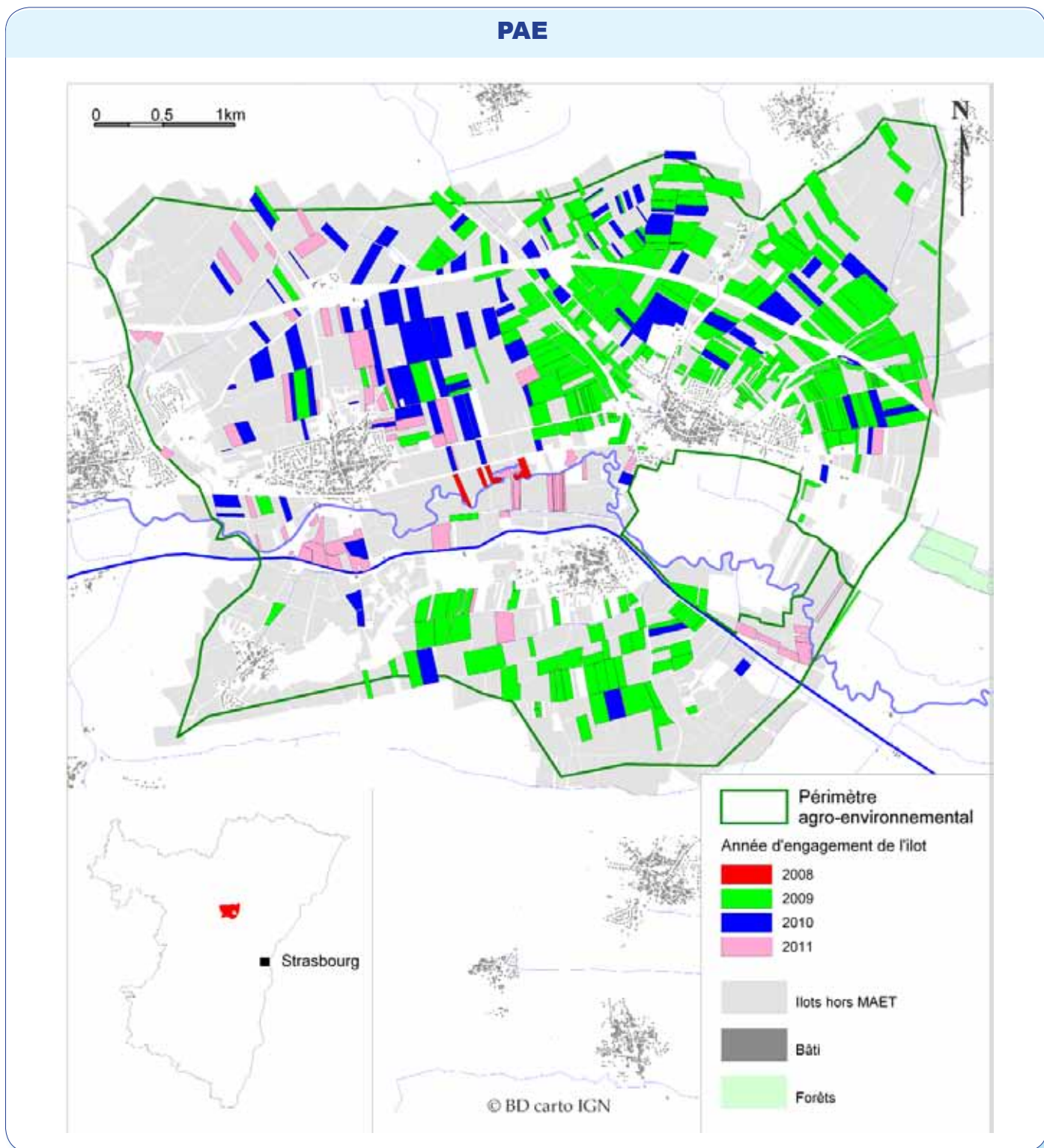
(*) SAU - MAET - OTEX : voir page 76

(2) Exploitations ayant au moins une parcelle dans la zone MAET.

Fiche 3.11 : La zone de captage de Mommenheim

Située au centre du Bas-Rhin, la zone de captage de Mommenheim s'étend sur 2 804 ha dont 1 995 ha sont occupés par des parcelles déclarées à la PAC.

Ainsi, 202 exploitations cultivent au moins un îlot dans le périmètre et 35 sont concernées par le dispositif MAET. La part de surface engagée sur la surface totale est de 35% soit 695,8 ha.



CARTOGRAPHIE : SRISE ALSACE / DONNÉES : DDT67

Fiche 3.11 : La zone de captage de Mommenheim (suite)

EXPLOITATIONS ET SURFACES	Avec surface engagée en MAET			Sans surface engagée en MAET			Ensemble ⁽²⁾		
	Petites	M et G ⁽¹⁾	Total	Petites	M et G ⁽¹⁾	Total	Petites	M et G ⁽¹⁾	Total
Nombre d'exploitations	5	30	35	50	117	167	55	147	202
Nombre d'îlots PAC	31	452	483	191	757	948	222	1 209	1 431
Surface des îlots PAC (ha)	39.3	702.8	742.2	159.7	1 093.4	1 253.2	199.1	1 796.3	1 995.3
Surface des îlots MAET engagés (ha)	39.1	656.7	695.8						

SURFACES (en ha)	Avec surface engagée en MAET			Sans surface engagée en MAET			Ensemble ⁽²⁾		
	Petites	M et G ⁽¹⁾	Total	Petites	M et G ⁽¹⁾	Total	Petites	M et G ⁽¹⁾	Total
SAU cultivée totale	60.2	1 999.2	2 059.4	522.8	8 053.3	8 576.1	583.0	10 052.5	10 635.5
Surfaces en maïs	32.4	813.4	845.8	264.4	3 325.9	3 590.4	296.9	4 139.3	4 436.2
Surfaces toujours en herbe	8.3	569.0	577.3	96.3	1 987.3	2 083.6	104.6	2 556.3	2 660.9

CHEPTEL BOVIN	Avec surface engagée en MAET			Sans surface engagée en MAET			Ensemble ⁽²⁾		
	Petites	M et G ⁽¹⁾	Total	Petites	M et G ⁽¹⁾	Total	Petites	M et G ⁽¹⁾	Total
Bovins lait	0	559	559	9	2 448	2 457	9	3 007	3 016
Bovins viande	3	1 405	1 408	69	5 006	5 075	72	6 411	6 483
Total bovins	3	1 964	1 967	78	7 454	7 532	81	9 418	9 499

OTEX	Avec surface engagée en MAET			Sans surface engagée en MAET			Ensemble ⁽²⁾		
	Petites	M et G ⁽¹⁾	Total	Petites	M et G ⁽¹⁾	Total	Petites	M et G ⁽¹⁾	Total
(1516)-Exploitations spécialisées en grandes cultures	4	14	18	43	58	101	47	72	119
(2829)-Exploitations spécialisées en maraîchage et horticulture	0	0	0	0	s	s	0	s	s
(3500)-Exploitations spécialisées en viticulture	0	0	0	0	0	0	0	0	0
(3900)-Exploitations spécialisées en cultures fruitières et autres cultures permanentes	0	0	0	0	0	0	0	0	0
(4500)-Exploitations bovines spécialisées — orientation lait	0	4	4	0	24	24	0	28	28
(4600)-Exploitations bovines spécialisées — orientation élevage et viande	0	0	0	s	s	s	s	s	s
(4700)-Exploitations bovines — lait, élevage et viande combinés	0	s	s	0	0	0	0	s	s
(4800)-Exploitations avec ovins, caprins et autres herbivores	0	0	0	s	0	s	s	0	s
(5074)-Exploitations d'élevage hors sol	s	s	s	0	s	s	0	5	5
(6184)-Exploitations de polyculture et polyélevage	s	s	s	s	s	33	6	38	44
(9000)-Exploitations non classées	0	0	0	0	0	0	0	0	0
Total	5	30	35	50	117	167	55	147	202

(1) Moyennes et Grandes exploitations

(*) MAET - SAU - STH - OTEX : voir page 76

(2) Exploitations ayant au moins une parcelle dans la zone MAET.

Fiche 3.11 : La zone de captage de Mommenheim (suite)

STATUTS	Avec surface engagée en MAET			Sans surface engagée en MAET			Ensemble ⁽²⁾		
	Petites	M et G ⁽¹⁾	Total	Petites	M et G ⁽¹⁾	Total	Petites	M et G ⁽¹⁾	Total
Exploitation individuelle	5	16	21	49	59	108	54	75	129
GAEC	0	s	s	0	s	s	0	16	16
EARL	0	11	11	0	38	38	0	49	49
Autres statuts	0	s	s	s	s	s	s	s	8
Total	5	30	35	50	117	167	55	147	202

ÂGE DU CHEF OU DU PREMIER COEXPLOITANT	Avec surface engagée en MAET			Sans surface engagée en MAET			Ensemble ⁽²⁾		
	Petites	M et G ⁽¹⁾	Total	Petites	M et G ⁽¹⁾	Total	Petites	M et G ⁽¹⁾	Total
Moins de 40 ans	s	s	12	s	s	27	5	34	39
De 40 ans à moins de 60 ans	s	s	23	s	s	115	31	107	138
60 ans et plus	0	0	0	19	6	25	19	6	25
Total	5	30	35	50	117	167	55	147	202

SUCCESSION DU CHEF D'EXPLOITATION	Avec surface engagée en MAET			Sans surface engagée en MAET			Ensemble ⁽²⁾		
	Petites	M et G ⁽¹⁾	Total	Petites	M et G ⁽¹⁾	Total	Petites	M et G ⁽¹⁾	Total
Ne sait pas	s	s	5	s	s	34	15	24	39
Coexploitant de cette exploitation agricole ou Autre successeur	s	s	9	s	s	49	8	50	58
Pas de successeur connu	0	0	0	10	5	15	10	5	15
Sans objet	4	17	21	18	51	69	22	68	90
Total	5	30	35	50	117	167	55	147	202

PLURIACTIVITÉ DU CHEF OU DES COEXPLOITANTS		Avec surface engagée en MAET			Sans surface engagée en MAET			Ensemble ⁽²⁾		
		Petites	M et G ⁽¹⁾	Total	Petites	M et G ⁽¹⁾	Total	Petites	M et G ⁽¹⁾	Total
Âge	Moins de 40 ans	s	s	7	s	s	16	6	17	23
	40 ans à moins de 60 ans	s	s	14	s	s	35	22	27	49
	60 ans et plus	0	0	0	s	0	s	s	0	s
	Total	5	16	21	25	28	53	30	44	74
Taux de pluriactivité		100%	53%	60%	50%	24%	32%	55%	30%	37%

AIDES (en €)		Avec surface engagée en MAET			Sans surface engagée en MAET			Ensemble ⁽²⁾		
		Petites	M et G ⁽¹⁾	Total	Petites	M et G ⁽¹⁾	Total	Petites	M et G ⁽¹⁾	Total
Premier pilier	Total	25 685	1 634 452	1 660 137	159 566	2 789 838	2 949 404	185 251	4 424 290	4 609 541
	Par exploitation	4 281	32 048	29 125	3 256	29 061	20 341	3 368	30 097	22 820
Deuxième pilier	Total	5 736	199 376	205 112	0	91 092	91 092	5 736	290 468	296 204
	Par exploitation	956	3 909	3 598	0	949	628	104	1 976	1 466
dont MAET	Total	4 443	90 986	95 429	.	.	.	4 443	90 986	95 429
	Par exploitation	889	2 676	2 447				889	2 676	2 447
dont PHAE	Total									
	Par exploitation									
dont ICHN	Total									
	Par exploitation									
Aide totale	Total	31 421	1 833 828	1 865 249	159 566	2 880 930	3 040 496	190 987	4 714 758	4 905 745
	Par exploitation	5 237	35 957	32 724	3 256	30 010	20 969	3 472	32 073	24 286

(1) Moyennes et Grandes exploitations

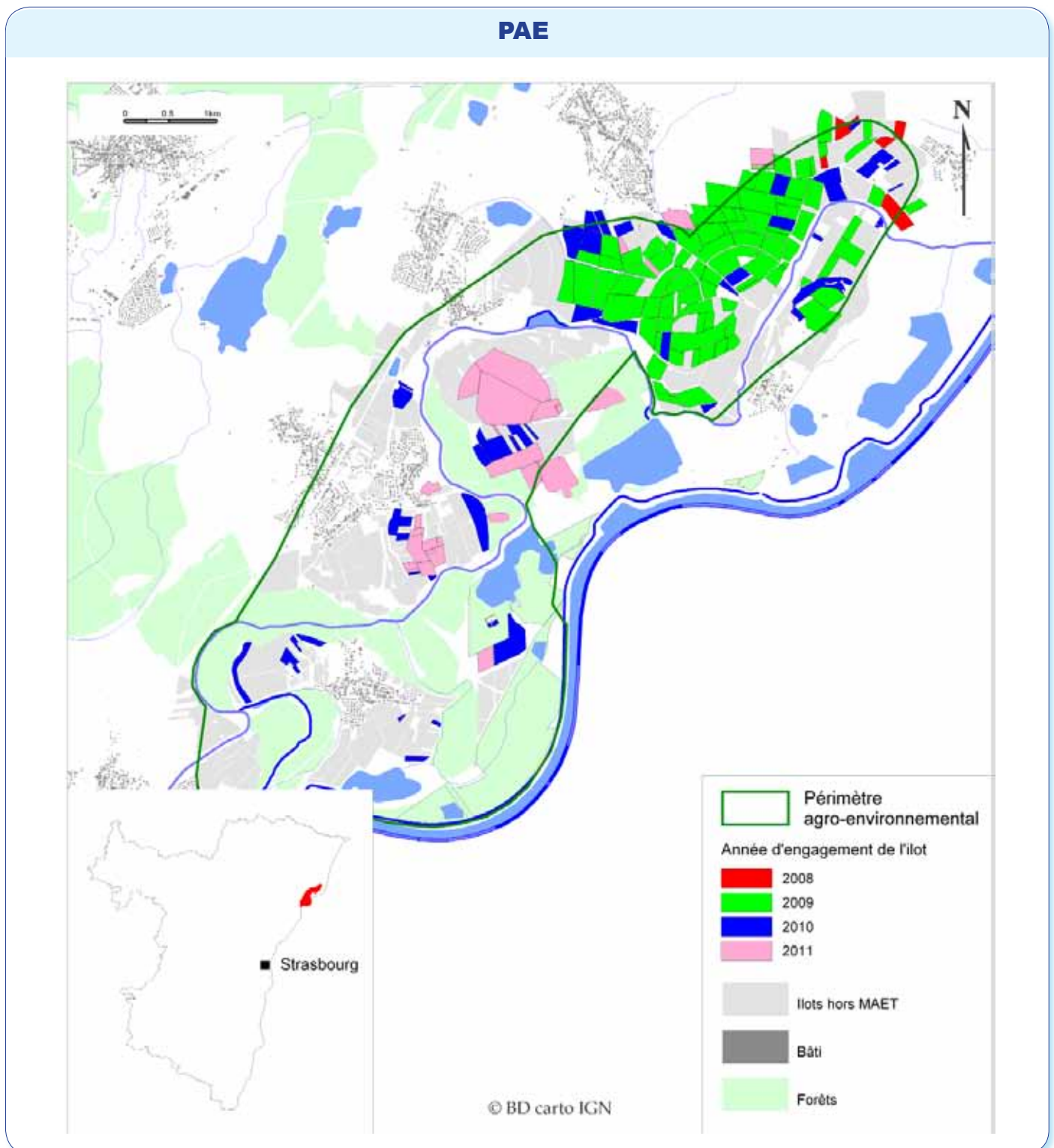
(*) SAU - MAET - OTEX : voir page 76

(2) Exploitations ayant au moins une parcelle dans la zone MAET.

Fiche 3.12 : La zone de captage de Neuhaeusel-Rœschwoog

Située au nord-est du Bas-Rhin, la zone de captage de Neuhaeusel-Roeschwoog s'étend sur 2 588 ha dont 1 271 ha sont occupés par des parcelles déclarées à la PAC.

Ainsi, 60 exploitations cultivent au moins un îlot dans le périmètre et 17 sont concernées par le dispositif MAET. La part de surface engagée sur la surface totale est de 47 % soit 596,2 ha.



CARTOGRAPHIE : SRISE ALSACE / DONNÉES : DDT67

Fiche 3.12 : La zone de captage de Neuhaeusel-Roeschwoog (suite)

EXPLOITATIONS ET SURFACES	Avec surface engagée en MAET			Sans surface engagée en MAET			Ensemble ⁽²⁾		
	Petites	M et G ⁽¹⁾	Total	Petites	M et G ⁽¹⁾	Total	Petites	M et G ⁽¹⁾	Total
Nombre d'exploitations	s	s	17	s	s	43	11	49	60
Nombre d'îlots PAC	s	s	173	s	s	373	47	499	546
Surface des îlots PAC (ha)	0.7	626.1	626.8	40.2	604.4	644.2	40.9	1 230.5	1 271.4
Surface des îlots MAET engagés (ha)	0.7	595.5	596.2						

SURFACES (en ha)	Avec surface engagée en MAET			Sans surface engagée en MAET			Ensemble ⁽²⁾		
	Petites	M et G ⁽¹⁾	Total	Petites	M et G ⁽¹⁾	Total	Petites	M et G ⁽¹⁾	Total
SAU cultivée totale	13.8	1 461.2	1 475.1	73.6	2 772.3	2 845.9	87.4	4 233.5	4 320.9
Surfaces en maïs	7.6	935.6	943.2	43.5	1 647.2	1 690.6	51.0	2 582.8	2 633.8
Surfaces toujours en herbe	0.3	206.2	206.5	4.7	291.3	296.0	5.0	497.5	502.5

CHEPTEL BOVIN	Avec surface engagée en MAET			Sans surface engagée en MAET			Ensemble ⁽²⁾		
	Petites	M et G ⁽¹⁾	Total	Petites	M et G ⁽¹⁾	Total	Petites	M et G ⁽¹⁾	Total
Bovins lait	0	179	179	0	0	0	0	179	179
Bovins viande	0	338	338	0	394	394	0	732	732
Total bovins	0	517	517	0	394	394	0	911	911

OTEX	Avec surface engagée en MAET			Sans surface engagée en MAET			Ensemble ⁽²⁾		
	Petites	M et G ⁽¹⁾	Total	Petites	M et G ⁽¹⁾	Total	Petites	M et G ⁽¹⁾	Total
(1516)-Exploitations spécialisées en grandes cultures	s	s	s	s	s	s	11	41	52
(2829)-Exploitations spécialisées en maraîchage et horticulture	0	0	0	0	0	0	0	0	0
(3500)-Exploitations spécialisées en viticulture	0	0	0	0	0	0	0	0	0
(3900)-Exploitations spécialisées en cultures fruitières et autres cultures permanentes	0	0	0	0	0	0	0	0	0
(4500)-Exploitations bovines spécialisées — orientation lait	0	s	s	0	0	0	0	s	s
(4600)-Exploitations bovines spécialisées — orientation élevage et viande	0	0	0	0	0	0	0	0	0
(4700)-Exploitations bovines — lait, élevage et viande combinés	0	0	0	0	0	0	0	0	0
(4800)-Exploitations avec ovins, caprins et autres herbivores	0	0	0	0	0	0	0	0	0
(5074)-Exploitations d'élevage hors sol	0	0	0	0	s	s	0	s	s
(6184)-Exploitations de polyculture et polyélevage	0	s	s	0	s	3	0	s	5
(9000)-Exploitations non classées	0	0	0	0	0	0	0	0	0
Total	s	s	17	s	s	43	11	49	60

(1) Moyennes et Grandes exploitations

(2) Exploitations ayant au moins une parcelle dans la zone MAET.

(*) MAET - SAU - STH - OTEX : voir page 76

Fiche 3.12 : La zone de captage de Neuhaeusel-Roeschwoog (suite)

STATUTS	Avec surface engagée en MAET			Sans surface engagée en MAET			Ensemble (2)		
	Petites	M et G (1)	Total	Petites	M et G (1)	Total	Petites	M et G (1)	Total
Exploitation individuelle	s	s	9	s	s	28	11	26	37
GAEC	0	s	s	0	s	s	0	5	5
EARL	0	7	7	0	10	10	0	17	17
Autres statuts	0	0	0	0	s	s	0	s	s
Total	s	s	17	s	s	43	11	49	60

ÂGE DU CHEF OU DU PREMIER COEXPLOITANT	Avec surface engagée en MAET			Sans surface engagée en MAET			Ensemble (2)		
	Petites	M et G (1)	Total	Petites	M et G (1)	Total	Petites	M et G (1)	Total
Moins de 40 ans	0	6	6	s	s	7	s	s	13
De 40 ans à moins de 60 ans	s	s	9	s	s	28	5	32	37
60 ans et plus	s	s	s	s	s	s	4	6	10
Total	s	s	17	s	s	43	11	49	60

SUCCESSION DU CHEF D'EXPLOITATION	Avec surface engagée en MAET			Sans surface engagée en MAET			Ensemble (2)		
	Petites	M et G (1)	Total	Petites	M et G (1)	Total	Petites	M et G (1)	Total
Ne sait pas	0	s	3	s	s	7	s	s	10
Coexploitant de cette exploitation agricole ou Autre successeur	0	s	6	s	s	14	s	s	20
Pas de successeur connu	s	0	s	s	s	s	s	s	6
Sans objet	s	6	s	s	s	s	5	19	24
Total	s	s	17	s	s	43	11	49	60

PLURIACTIVITÉ DU CHEF OU DES COEXPLOITANTS		Avec surface engagée en MAET			Sans surface engagée en MAET			Ensemble (2)		
		Petites	M et G (1)	Total	Petites	M et G (1)	Total	Petites	M et G (1)	Total
Âge	Moins de 40 ans	0	0	0	s	s	5	s	s	s
	40 ans à moins de 60 ans	s	s	4	s	s	6	3	7	10
	60 ans et plus	0	s	s	0	s	s	0	s	s
	Total	s	s	5	4	8	12	5	12	17
Taux de pluriactivité		50%	27%	29%	44%	24%	28%	45%	24%	28%

AIDES (en €)		Avec surface engagée en MAET			Sans surface engagée en MAET			Ensemble (2)		
		Petites	M et G (1)	Total	Petites	M et G (1)	Total	Petites	M et G (1)	Total
Premier pilier	Total	4 576	762 404	766 980	24 006	887 191	911 197	28 582	1 649 595	1 678 177
	Par exploitation	4 576	38 120	36 523	2 401	30 593	23 364	2 598	33 665	27 970
Deuxième pilier	Total	0	104 856	104 856	0	0	0	0	104 856	104 856
	Par exploitation	0	5 243	4 993	0	0	0	0	2 140	1 748
dont mesures agro-envir.	Total	.	67 607	67 607	67 607	67 607
	Par exploitation	.	4 507	4 507	4 507	4 507
dont PHAE	Total
	Par exploitation
dont ICHN	Total	0	0	0
	Par exploitation
Aide totale	Total	4 576	867 260	871 836	24 006	887 191	911 197	28 582	1 754 451	1 783 033
	Par exploitation	4 576	43 363	41 516	2 401	30 593	23 364	2 598	35 805	29 717

(1) Moyennes et Grandes exploitations

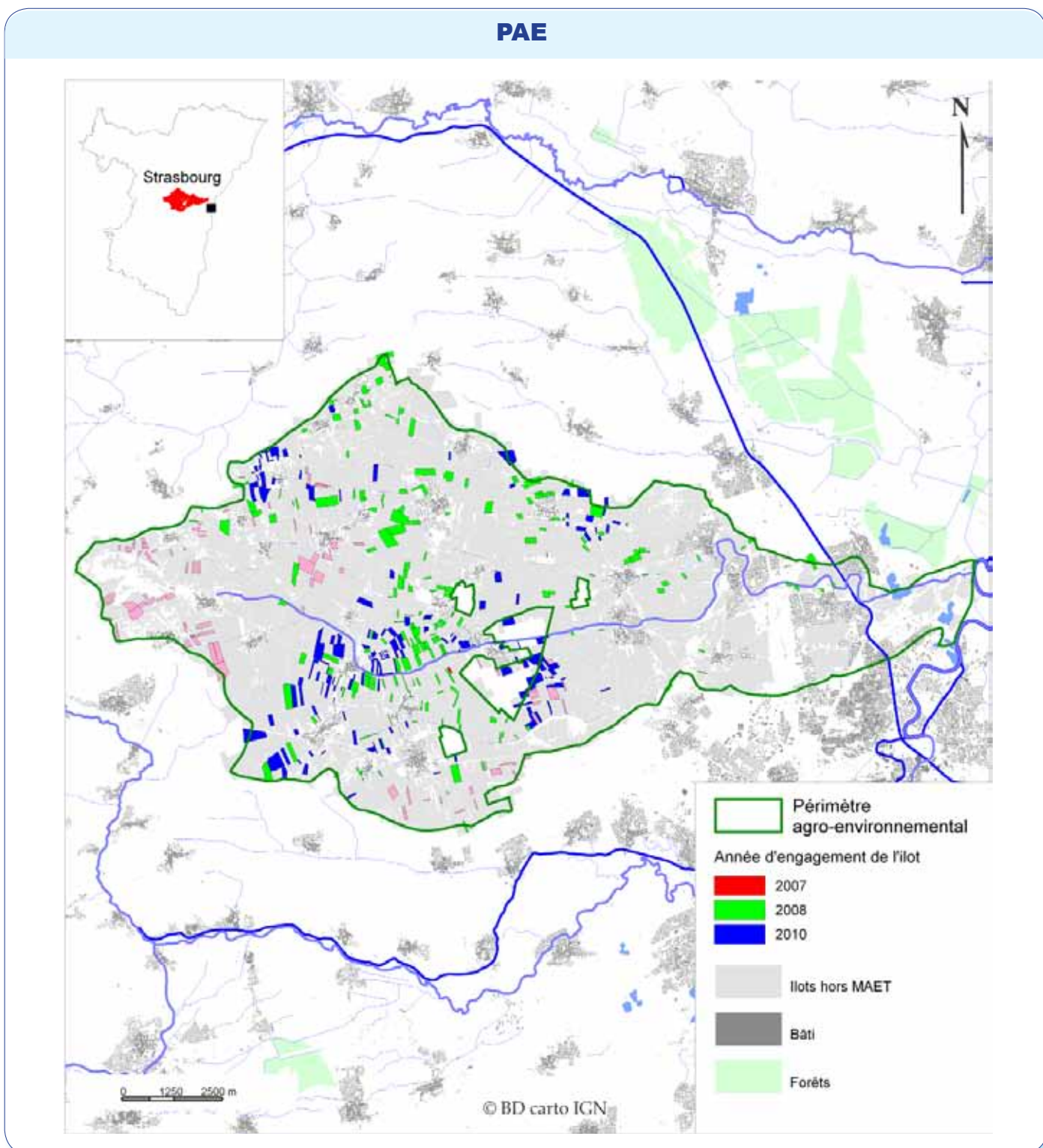
(*) SAU - MAET - OTEX : voir page 76

(2) Exploitations ayant au moins une parcelle dans la zone MAET.

Fiche 3.13 : Le bassin versant de la Souffel

Située au centre du Bas-Rhin, le bassin versant de la Souffel s'étend sur 12 800 ha dont 9 900 ha sont occupés par des parcelles déclarées à la PAC.

Ainsi, 459 exploitations cultivent au moins un îlot dans le périmètre et 34 sont concernées par le dispositif MAET. La part de surface engagée sur la surface totale est de 10 % soit 1 000 ha.



CARTOGRAPHIE : SRISE ALSACE / DONNÉES : DDT67

Fiche 3.13 : Le bassin versant de la Souffel (suite)

EXPLOITATIONS ET SURFACES	Avec surface engagée en MAET			Sans surface engagée en MAET			Ensemble ⁽²⁾		
	Petites	M et G ⁽¹⁾	Total	Petites	M et G ⁽¹⁾	Total	Petites	M et G ⁽¹⁾	Total
Nombre d'exploitations	s	s	34	s	s	425	105	354	459
Nombre d'îlots PAC	5	499	504	983	6 001	6 984	988	6 500	7 488
Surface des îlots PAC (ha)	18.4	999.7	1 018.0	781.1	8 105.0	8 886.1	799.5	9 104.7	9 904.2
Surface des îlots MAET engagés (ha)	18.4	981.8	1 000.1						

SURFACES (en ha)	Avec surface engagée en MAET			Sans surface engagée en MAET			Ensemble ⁽²⁾		
	Petites	M et G ⁽¹⁾	Total	Petites	M et G ⁽¹⁾	Total	Petites	M et G ⁽¹⁾	Total
SAU cultivée totale	28.1	2 258.1	2 286.2	1 010.3	17 855.3	18 865.6	1 038.4	20 113.4	21 151.8
Surfaces en maïs	20.7	1 103.4	1 124.0	579.8	8 311.6	8 891.4	600.4	9 415.0	10 015.4
Surfaces toujours en herbe	2.6	330.6	333.2	61.0	2 121.1	2 182.1	63.6	2 451.6	2 515.2

CHEPTEL BOVIN	Avec surface engagée en MAET			Sans surface engagée en MAET			Ensemble ⁽²⁾		
	Petites	M et G ⁽¹⁾	Total	Petites	M et G ⁽¹⁾	Total	Petites	M et G ⁽¹⁾	Total
Bovins lait	0	361	361	0	1 998	1 998	0	2 359	2 359
Bovins viande	0	493	493	20	4 581	4 601	20	5 074	5 094
Total bovins	0	854	854	20	6 579	6 599	20	7 433	7 453

OTEX	Avec surface engagée en MAET			Sans surface engagée en MAET			Ensemble ⁽²⁾		
	Petites	M et G ⁽¹⁾	Total	Petites	M et G ⁽¹⁾	Total	Petites	M et G ⁽¹⁾	Total
(1516)-Exploitations spécialisées en grandes cultures	s	s	16	s	s	274	90	200	290
(2829)-Exploitations spécialisées en maraîchage et horticulture	0	0	0	0	0	0	0	0	0
(3500)-Exploitations spécialisées en viticulture	0	s	s	s	s	30	s	s	32
(3900)-Exploitations spécialisées en cultures fruitières et autres cultures permanentes	0	s	s	s	s	s	s	s	5
(4500)-Exploitations bovines spécialisées — orientation lait	0	s	s	0	s	s	0	16	16
(4600)-Exploitations bovines spécialisées — orientation élevage et viande	0	0	0	0	3	3	0	3	3
(4700)-Exploitations bovines — lait, élevage et viande combinés	0	0	0	0	0	0	0	0	0
(4800)-Exploitations avec ovins, caprins et autres herbivores	0	s	s	s	s	s	s	s	4
(5074)-Exploitations d' élevage hors sol	0	3	3	0	14	14	0	17	17
(6184)-Exploitations de polyculture et polyélevage	0	9	9	12	71	83	12	80	92
(9000)-Exploitations non classées	0	0	0	0	0	0	0	0	0
Total	s	s	34	s	s	425	105	354	459

(1) Moyennes et Grandes exploitations

(2) Exploitations ayant au moins une parcelle dans la zone MAET.

(*) MAET - SAU - STH - OTEX : voir page 76

Fiche 3.13 : Le bassin versant de la Souffel (suite)

STATUTS	Avec surface engagée en MAET			Sans surface engagée en MAET			Ensemble (2)		
	Petites	M et G (1)	Total	Petites	M et G (1)	Total	Petites	M et G (1)	Total
Exploitation individuelle	s	s	8	s	s	270	102	176	278
GAEC	0	s	s	0	s	s	0	17	17
EARL	0	21	21	0	108	108	0	129	129
Autres statuts	s	s	4	s	s	31	3	32	35
Total	s	s	34	s	s	425	105	354	459

ÂGE DU CHEF OU DU PREMIER COEXPLOITANT	Avec surface engagée en MAET			Sans surface engagée en MAET			Ensemble (2)		
	Petites	M et G (1)	Total	Petites	M et G (1)	Total	Petites	M et G (1)	Total
Moins de 40 ans	0	s	s	12	61	73	12	70	82
De 40 ans à moins de 60 ans	s	s	24	s	s	270	47	247	294
60 ans et plus	s	0	s	s	s	82	46	37	83
Total	s	s	34	s	s	425	105	354	459

SUCCESSION DU CHEF D'EXPLOITATION	Avec surface engagée en MAET			Sans surface engagée en MAET			Ensemble (2)		
	Petites	M et G (1)	Total	Petites	M et G (1)	Total	Petites	M et G (1)	Total
Ne sait pas	s	s	s	s	s	74	25	53	78
Coexploitant de cette exploitation agricole ou Autre successeur	0	12	12	22	104	126	22	116	138
Pas de successeur connu	s	0	s	s	s	s	29	25	54
Sans objet	0	17	17	29	143	172	29	160	189
Total	s	s	34	s	s	425	105	354	459

PLURIACTIVITÉ DU CHEF OU DES COEXPLOITANTS		Avec surface engagée en MAET			Sans surface engagée en MAET			Ensemble (2)		
		Petites	M et G (1)	Total	Petites	M et G (1)	Total	Petites	M et G (1)	Total
Âge	Moins de 40 ans	0	s	3	12	26	38	12	29	41
	40 ans à moins de 60 ans	s	s	9	s	s	106	37	78	115
	60 ans et plus	s	0	s	s	s	s	3	3	6
	Total	s	s	13	50	99	149	52	110	162
Taux de pluriactivité		100%	34%	38%	49%	31%	35%	50%	31%	35%

AIDES (en €)		Avec surface engagée en MAET			Sans surface engagée en MAET			Ensemble (2)		
		Petites	M et G (1)	Total	Petites	M et G (1)	Total	Petites	M et G (1)	Total
Premier pilier	Total	10 235	1 701 692	1 711 927	358 660	6 927 932	7 286 592	368 895	8 629 624	8 998 519
	Par exploitation	5 118	32 107	31 126	3 482	23 016	18 036	3 513	24 377	19 605
Deuxième pilier	Total	1 721	208 061	209 782	0	60 843	60 843	1 721	268 904	270 625
	Par exploitation	861	3 926	3 814	0	202	151	16	760	590
dont MAET	Total	1 721	100 024	101 745				1 721	100 024	101 745
	Par exploitation	861	3 449	3 282				861	3 449	3 282
dont PHAE	Total
	Par exploitation									
dont ICHN	Total
	Par exploitation									
Aide totale	Total	11 956	1 909 753	1 921 709	358 660	6 988 775	7 347 435	370 616	8 898 528	9 269 144
	Par exploitation	5 978	36 033	34 940	3 482	23 219	18 187	3 530	25 137	20 194

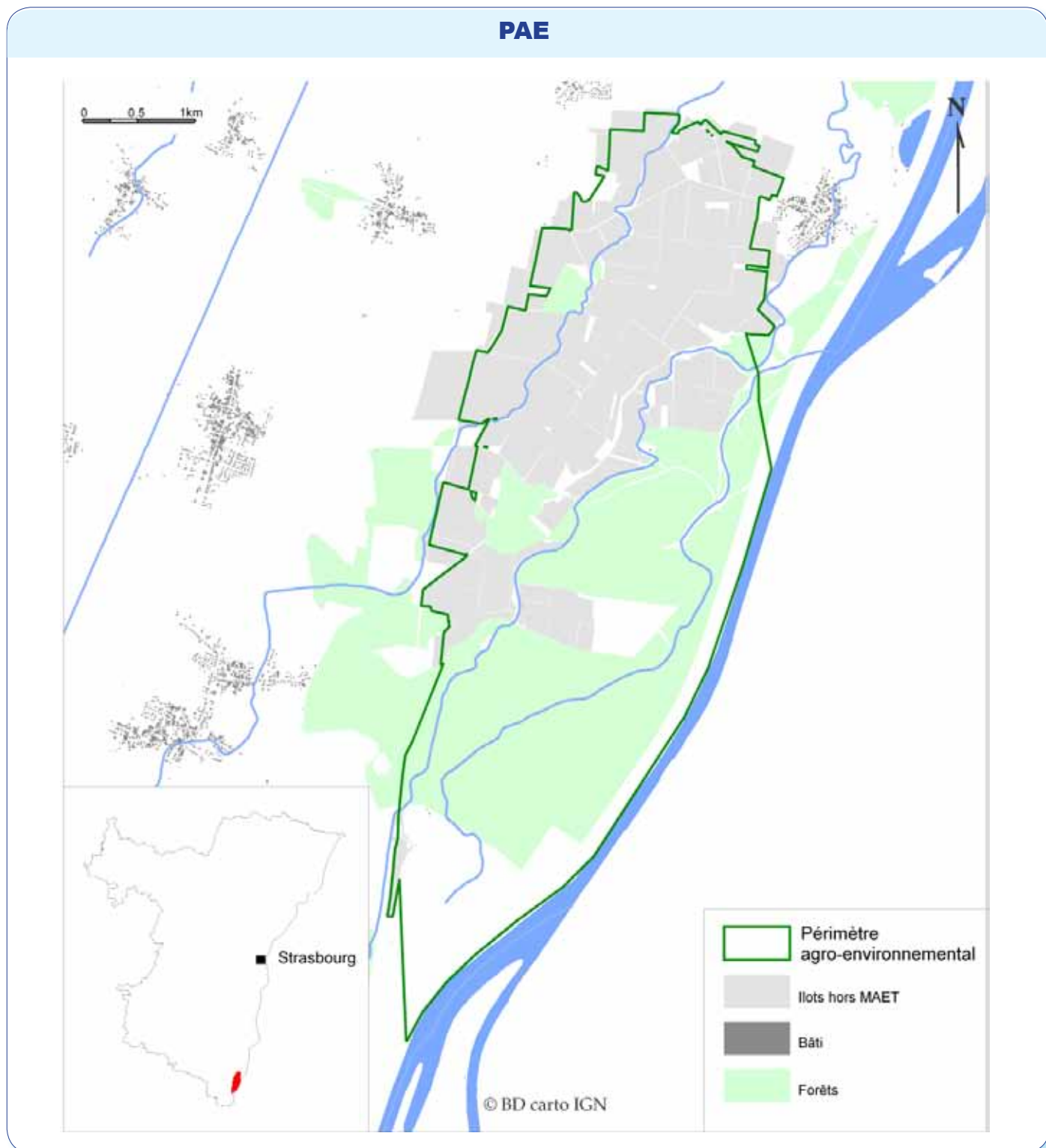
(1) Moyennes et Grandes exploitations

(*) SAU - MAET - OTEX : voir page 76

(2) Exploitations ayant au moins une parcelle dans la zone MAET.

Fiche 3.14 : La zone de captage de Saasenheim

Située au sud du Bas-Rhin, la zone de Saasenheim s'étend sur 1 628 ha dont 324 ha sont occupés par des parcelles déclarées à la PAC. Ainsi, 89 exploitations cultivent au moins un flot dans le périmètre et aucune n'est concernée par le dispositif MAET.



CARTOGRAPHIE : SRISE ALSACE / DONNÉES : DDT67

Fiche 3.14 : La zone de captage de Saasenheim (suite)

EXPLOITATIONS ET SURFACES	Avec surface engagée en MAET			Sans surface engagée en MAET			Ensemble ⁽²⁾		
	Petites	M et G ⁽¹⁾	Total	Petites	M et G ⁽¹⁾	Total	Petites	M et G ⁽¹⁾	Total
Nombre d'exploitations	0	0	0	25	64	89	25	64	89
Nombre d'îlots PAC	0	0	0	14	74	88	14	74	88
Surface des îlots PAC (ha)	0.0	0.0	0.0	36.8	287.4	324.2	36.8	287.4	324.2
Surface des îlots MAET engagés (ha)	0.0	0.0	0.0						

SURFACES (en ha)	Avec surface engagée en MAET			Sans surface engagée en MAET			Ensemble ⁽²⁾		
	Petites	M et G ⁽¹⁾	Total	Petites	M et G ⁽¹⁾	Total	Petites	M et G ⁽¹⁾	Total
SAU cultivée totale	0.0	0.0	0.0	210.6	3 006.9	3 217.5	210.6	3 006.9	3 217.5
Surfaces en maïs	0.0	0.0	0.0	166.6	1 970.4	2 137.0	166.6	1 970.4	2 137.0
Surfaces toujours en herbe	0.0	0.0	0.0	9.3	203.1	212.4	9.3	203.1	212.4

CHEPTEL BOVIN	Avec surface engagée en MAET			Sans surface engagée en MAET			Ensemble ⁽²⁾		
	Petites	M et G ⁽¹⁾	Total	Petites	M et G ⁽¹⁾	Total	Petites	M et G ⁽¹⁾	Total
Bovins lait	0	0	0	0	193	193	0	193	193
Bovins viande	0	0	0	5	399	404	5	399	404
Total bovins	0	0	0	5	592	597	5	592	597

OTEX	Avec surface engagée en MAET			Sans surface engagée en MAET			Ensemble ⁽²⁾		
	Petites	M et G ⁽¹⁾	Total	Petites	M et G ⁽¹⁾	Total	Petites	M et G ⁽¹⁾	Total
(1516)-Exploitations spécialisées en grandes cultures	0	0	0	22	55	77	22	55	77
(2829)-Exploitations spécialisées en maraîchage et horticulture	0	0	0	0	0	0	0	0	0
(3500)-Exploitations spécialisées en viticulture	0	0	0	0	0	0	0	0	0
(3900)-Exploitations spécialisées en cultures fruitières et autres cultures permanentes	0	0	0	0	0	0	0	0	0
(4500)-Exploitations bovines spécialisées — orientation lait	0	0	0	0	s	s	0	s	s
(4600)-Exploitations bovines spécialisées — orientation élevage et viande	0	0	0	0	0	0	0	0	0
(4700)-Exploitations bovines — lait, élevage et viande combinés	0	0	0	0	0	0	0	0	0
(4800)-Exploitations avec ovins, caprins et autres herbivores	0	0	0	0	0	0	0	0	0
(5074)-Exploitations d'élevage hors sol	0	0	0	0	s	s	0	s	s
(6184)-Exploitations de polyculture et polyélevage	0	0	0	s	s	s	s	s	s
(9000)-Exploitations non classées	0	0	0	0	0	0	0	0	0
Total	0	0	0	25	64	89	25	64	89

(1) Moyennes et Grandes exploitations

(2) Exploitations ayant au moins une parcelle dans la zone MAET.

(*) MAET - SAU - STH - OTEX : voir page 76

Fiche 3.14 : La zone de captage de captage de Saasenheim (suite)

STATUTS	Avec surface engagée en MAET			Sans surface engagée en MAET			Ensemble (2)		
	Petites	M et G (1)	Total	Petites	M et G (1)	Total	Petites	M et G (1)	Total
Exploitation individuelle	0	0	0	25	43	68	25	43	68
GAEC	0	0	0	0	s	s	0	s	s
EARL	0	0	0	0	s	s	0	s	s
Autres statuts	0	0	0	0	12	12	0	12	12
Total	0	0	0	25	64	89	25	64	89

ÂGE DU CHEF OU DU PREMIER COEXPLOITANT	Avec surface engagée en MAET			Sans surface engagée en MAET			Ensemble (2)		
	Petites	M et G (1)	Total	Petites	M et G (1)	Total	Petites	M et G (1)	Total
Moins de 40 ans	0	0	0	s	s	8	s	s	8
De 40 ans à moins de 60 ans	0	0	0	s	s	71	s	s	71
60 ans et plus	0	0	0	6	4	10	6	4	10
Total	0	0	0	25	64	89	25	64	89

SUCCESSION DU CHEF D'EXPLOITATION	Avec surface engagée en MAET			Sans surface engagée en MAET			Ensemble (2)		
	Petites	M et G (1)	Total	Petites	M et G (1)	Total	Petites	M et G (1)	Total
Ne sait pas	0	0	0	10	15	25	10	15	25
Coexploitant de cette exploitation agricole ou Autre successeur	0	0	0	s	s	s	s	s	s
Pas de successeur connu	0	0	0	s	s	s	s	s	s
Sans objet	0	0	0	8	30	38	8	30	38
Total	0	0	0	25	64	89	25	64	89

PLURIACTIVITÉ DU CHEF OU DES COEXPLOITANTS		Avec surface engagée en MAET			Sans surface engagée en MAET			Ensemble (2)		
		Petites	M et G (1)	Total	Petites	M et G (1)	Total	Petites	M et G (1)	Total
Âge	Moins de 40 ans	0	0	0	s	s	s	s	s	s
	40 ans à moins de 60 ans	0	0	0	14	30	44	14	30	44
	60 ans et plus	0	0	0	s	s	s	s	s	s
	Total	0	0	0	16	34	50	16	34	50
Taux de pluriactivité		0%	0%	0%	64%	53%	56%	64%	53%	56%

AIDES (en €)		Avec surface engagée en MAET			Sans surface engagée en MAET			Ensemble (2)		
		Petites	M et G (1)	Total	Petites	M et G (1)	Total	Petites	M et G (1)	Total
Premier pilier	Total	4 779	271 332	276 111	74 379	1 042 855	1 117 234	79 158	1 314 187	1 393 345
	Par exploitation	4 779	22 611	21 239	3 099	20 055	14 700	3 166	20 534	15 656
Deuxième pilier	Total	257	14 029	14 286	0	2 414	2 414	257	16 443	16 700
	Par exploitation	257	1 169	1 099	0	46	32	10	257	188
dont MAET	Total	257	13 005	13 262				257	13 005	13 262
	Par exploitation	257	1 084	1 020				257	1 084	1 020
dont PHAE	Total									
	Par exploitation									
dont ICHN	Total									
	Par exploitation									
Aide totale	Total	5 036	285 361	290 397	74 379	1 045 269	1 119 648	79 415	1 330 630	1 410 045
	Par exploitation	5 036	23 780	22 338	3 099	20 101	14 732	3 177	20 791	15 843

(1) Moyennes et Grandes exploitations

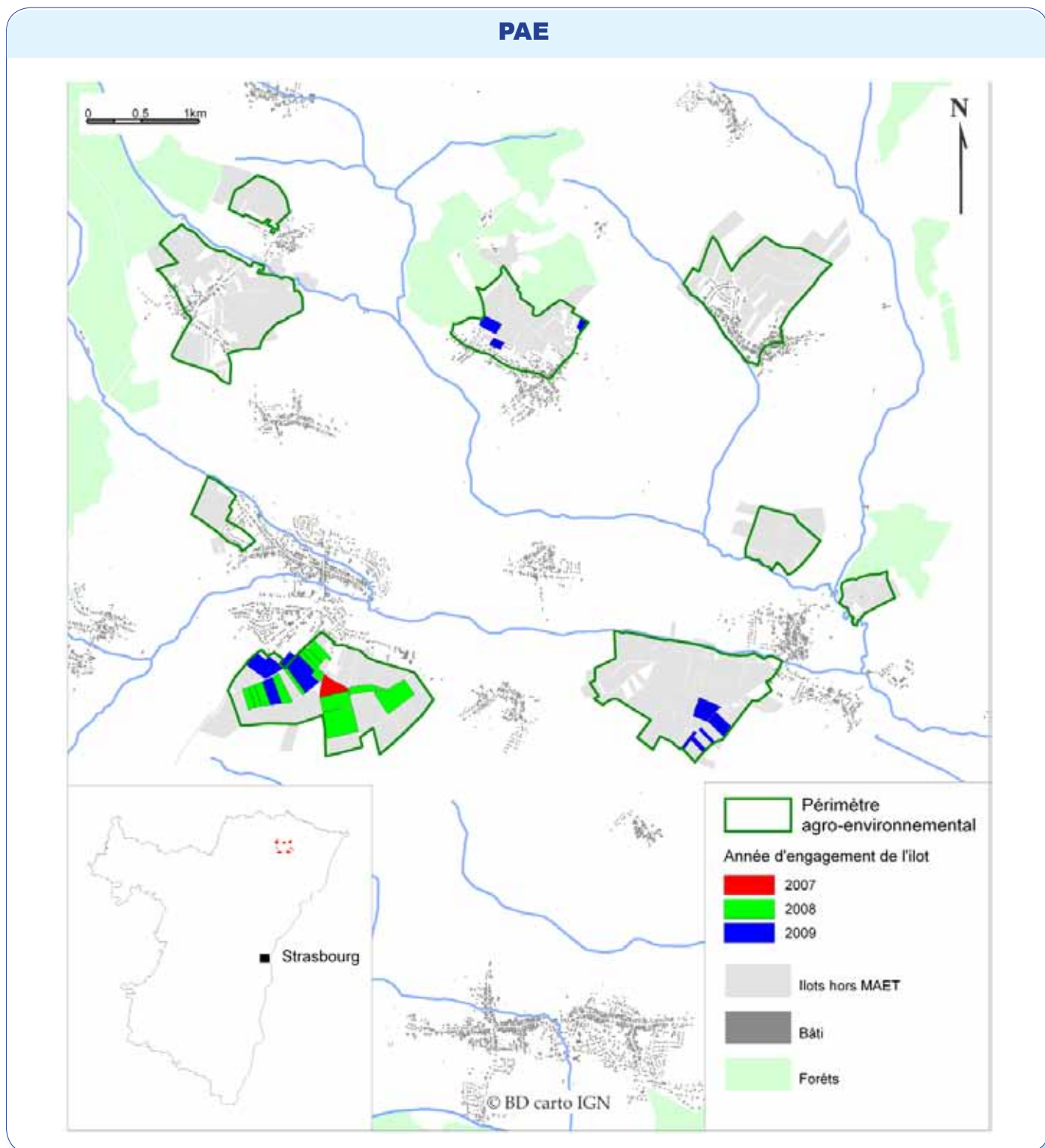
(2) Exploitations ayant au moins une parcelle dans la zone MAET.

(*) SAU - MAET - OTEX : voir page 76

Fiche 4.1 : La zone de captage du SICTEU de Soultz-sous-Forêts

Située au nord du Bas-Rhin, la zone de captage du SICTEU de Soultz s'étend sur 555 ha dont 518 ha sont occupés par des parcelles déclarées à la PAC.

Ainsi, 102 exploitations cultivent au moins un îlot dans le périmètre et 15 sont concernées par le dispositif MAET. La part de surface engagée sur la surface totale est de 0,7 %.



CARTOGRAPHIE : SRISE ALSACE / DONNÉES : DDT67

Fiche 4.1 : La zone de captage du SICTEU de Soultz-sous-Forêts (suite)

EXPLOITATIONS ET SURFACES	Avec surface engagée en MAET			Sans surface engagée en MAET			Ensemble ⁽²⁾		
	Petites	M et G ⁽¹⁾	Total	Petites	M et G ⁽¹⁾	Total	Petites	M et G ⁽¹⁾	Total
Nombre d'exploitations	5	10	15	37	50	87	42	60	102
Nombre d'îlots PAC	9	35	44	152	270	422	161	305	466
Surface des îlots PAC (ha)	10.2	51.6	61.8	91.7	364.1	455.8	101.9	415.7	517.6
Surface des îlots MAET engagés (ha)	0.5	3.2	3.7						

SURFACES (en ha)	Avec surface engagée en MAET			Sans surface engagée en MAET			Ensemble ⁽²⁾		
	Petites	M et G ⁽¹⁾	Total	Petites	M et G ⁽¹⁾	Total	Petites	M et G ⁽¹⁾	Total
SAU cultivée totale	83.1	680.8	763.9	322.6	3 022.8	3 345.4	405.7	3 703.6	4 109.3
Surfaces en maïs	42.8	362.9	405.8	186.1	1 402.0	1 588.2	229.0	1 765.0	1 993.9
Surfaces toujours en herbe	13.7	94.3	108.1	44.7	851.6	896.3	58.4	946.0	1 004.4

CHEPTEL BOVIN	Avec surface engagée en MAET			Sans surface engagée en MAET			Ensemble ⁽²⁾		
	Petites	M et G ⁽¹⁾	Total	Petites	M et G ⁽¹⁾	Total	Petites	M et G ⁽¹⁾	Total
Bovins lait	0	110	110	0	307	307	0	417	417
Bovins viande	0	342	342	15	1 097	1 112	15	1 439	1 454
Total bovins	0	452	452	15	1 404	1 419	15	1 856	1 871

OTEX	Avec surface engagée en MAET			Sans surface engagée en MAET			Ensemble ⁽²⁾		
	Petites	M et G ⁽¹⁾	Total	Petites	M et G ⁽¹⁾	Total	Petites	M et G ⁽¹⁾	Total
(1516)-Exploitations spécialisées en grandes cultures	5	5	10	29	28	57	34	33	67
(2829)-Exploitations spécialisées en maraîchage et horticulture	0	0	0	0	0	0	0	0	0
(3500)-Exploitations spécialisées en viticulture	0	0	0	0	0	0	0	0	0
(3900)-Exploitations spécialisées en cultures fruitières et autres cultures permanentes	0	s	s	0	0	0	0	s	s
(4500)-Exploitations bovines spécialisées — orientation lait	0	0	0	0	s	s	0	s	s
(4600)-Exploitations bovines spécialisées — orientation élevage et viande	0	0	0	0	s	s	0	s	s
(4700)-Exploitations bovines — lait, élevage et viande combinés	0	0	0	0	0	0	0	0	0
(4800)-Exploitations avec ovins, caprins et autres herbivores	0	0	0	s	s	s	s	s	s
(5074)-Exploitations d'élevage hors sol	0	0	0	0	s	s	0	s	s
(6184)-Exploitations de polyculture et polyélevage	0	s	s	s	s	s	7	18	25
(9000)-Exploitations non classées	0	0	0	0	0	0	0	0	0
Total	5	10	15	37	50	87	42	60	102

(1) Moyennes et Grandes exploitations

(*) MAET - SAU - STH - OTEX : voir page 76

(2) Exploitations ayant au moins une parcelle dans la zone MAET.

Fiche 4.1 : La zone de captage du SICTEU de Sultz-sous-Forêts (suite)

STATUTS	Avec surface engagée en MAET			Sans surface engagée en MAET			Ensemble ⁽²⁾		
	Petites	M et G ⁽¹⁾	Total	Petites	M et G ⁽¹⁾	Total	Petites	M et G ⁽¹⁾	Total
Exploitation individuelle	5	6	11	37	28	65	42	34	76
GAEC	0	s	s	0	s	s	0	5	5
EARL	0	s	s	0	s	s	0	16	16
Autres statuts	0	0	0	0	5	5	0	5	5
Total	5	10	15	37	50	87	42	60	102

ÂGE DU CHEF OU DU PREMIER COEXPLOITANT	Avec surface engagée en MAET			Sans surface engagée en MAET			Ensemble ⁽²⁾		
	Petites	M et G ⁽¹⁾	Total	Petites	M et G ⁽¹⁾	Total	Petites	M et G ⁽¹⁾	Total
Moins de 40 ans	s	s	s	s	s	s	5	18	23
De 40 ans à moins de 60 ans	s	s	s	s	s	s	26	39	65
60 ans et plus	0	0	0	11	3	14	11	3	14
Total	5	10	15	37	50	87	42	60	102

SUCCESSION DU CHEF D'EXPLOITATION	Avec surface engagée en MAET			Sans surface engagée en MAET			Ensemble ⁽²⁾		
	Petites	M et G ⁽¹⁾	Total	Petites	M et G ⁽¹⁾	Total	Petites	M et G ⁽¹⁾	Total
Ne sait pas	s	0	s	s	s	s	9	8	17
Coexploitant de cette exploitation agricole ou Autre successeur	s	s	s	s	s	28	11	25	36
Pas de successeur connu	s	0	s	s	s	s	6	2	8
Sans objet	s	s	5	s	s	36	16	25	41
Total	5	10	15	37	50	87	42	60	102

PLURIACTIVITÉ DU CHEF OU DES COEXPLOITANTS		Avec surface engagée en MAET			Sans surface engagée en MAET			Ensemble ⁽²⁾		
		Petites	M et G ⁽¹⁾	Total	Petites	M et G ⁽¹⁾	Total	Petites	M et G ⁽¹⁾	Total
Âge	Moins de 40 ans	s	s	3	s	s	12	s	s	15
	40 ans à moins de 60 ans	s	s	6	s	s	23	21	8	29
	60 ans et plus	0	0	0	s	0	s	s	0	s
	Total	4	5	9	23	13	36	27	18	45
Taux de pluriactivité		80%	50%	60%	62%	26%	41%	64%	30%	44%

AIDES (en €)		Avec surface engagée en MAET			Sans surface engagée en MAET			Ensemble ⁽²⁾		
		Petites	M et G ⁽¹⁾	Total	Petites	M et G ⁽¹⁾	Total	Petites	M et G ⁽¹⁾	Total
Premier pilier	Total	23 727	426 326	450 053	97 937	979 356	1 077 293	121 664	1 405 682	1 527 346
	Par exploitation	4 745	35 527	26 474	2 647	20 403	12 674	2 897	23 428	14 974
Deuxième pilier	Total	543	61 181	61 724	328	63 774	64 102	871	124 955	125 825
	Par exploitation	109	5 098	3 631	9	1 329	754	21	2 083	1 234
dont MAET	Total	203	15 729	15 932	15 729	15 932
	Par exploitation	41	1 311	937	.	.	.	41	1 214	888
dont PHAE	Total	.	7 600	7 600	7 600	7 600
	Par exploitation	.	7 600	7 600	7 600	7 600
dont ICHN	Total	.	4 131	4 131	4 131	4 131
	Par exploitation	.	4 131	4 131	4 131	4 131
Aide totale	Total	24 270	487 507	511 777	98 265	1 043 130	1 141 395	122 535	1 530 637	1 653 171
	Par exploitation	4 854	40 626	30 105	2 656	21 732	13 428	2 917	25 511	16 208

(1) Moyennes et Grandes exploitations

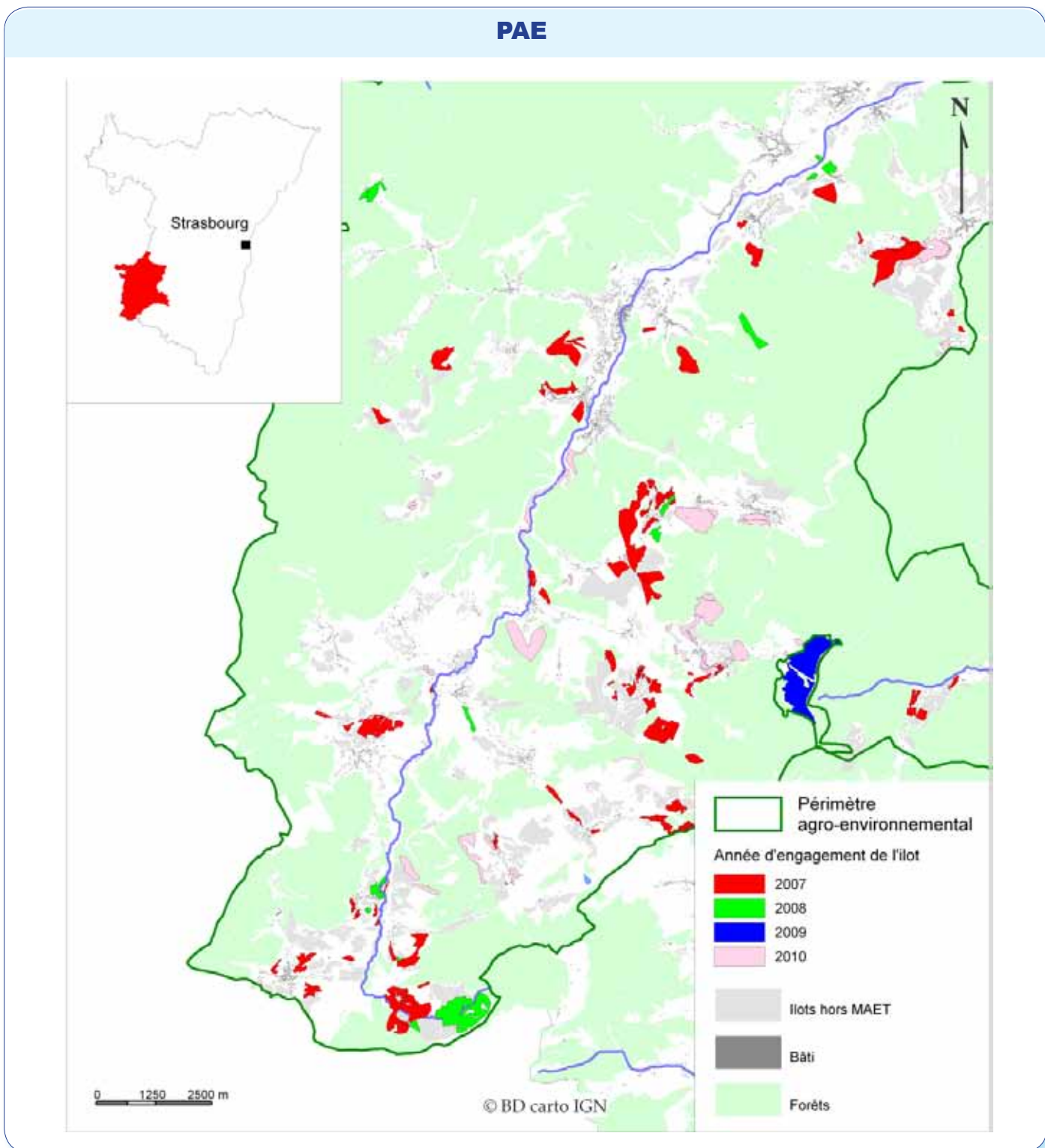
(*) SAU - MAET - OTEX : voir page 76

(2) Exploitations ayant au moins une parcelle dans la zone MAET.

Fiche 5.1: La vallée de la Haute Bruche

Située au sud-ouest du Bas-Rhin, la vallée de la Haute Bruche s'étend sur 32 500 ha dont 2 525 ha sont occupés par des parcelles déclarées à la PAC.

Ainsi, 77 exploitations cultivent au moins un îlot dans le périmètre et 47 sont concernées par le dispositif MAET. La part de surface engagée sur la surface totale est de 42 % soit 1 073 ha.



CARTOGRAPHIE : SRISE ALSACE / DONNÉES : DDT67

Fiche 5.1 : La vallée de la Haute Bruche (suite)

EXPLOITATIONS ET SURFACES	Avec surface engagée en MAET			Sans surface engagée en MAET			Ensemble ⁽²⁾		
	Petites	M et G ⁽¹⁾	Total	Petites	M et G ⁽¹⁾	Total	Petites	M et G ⁽¹⁾	Total
Nombre d'exploitations	17	30	47	13	17	30	30	47	77
Nombre d'îlots PAC	231	696	927	124	65	189	355	761	1 116
Surface des îlots PAC (ha)	427	1 300	1 727	191	608	799	618	1 907	2 525
Surface des îlots MAET engagés (ha)	288	785	1 073						

SURFACES (en ha)	Avec surface engagée en MAET			Sans surface engagée en MAET			Ensemble ⁽²⁾		
	Petites	M et G ⁽¹⁾	Total	Petites	M et G ⁽¹⁾	Total	Petites	M et G ⁽¹⁾	Total
SAU cultivée totale	628	2 735	3 363	263	1 785	2 049	891	4 521	5 412
Surfaces en maïs	0	145	145	0	476	476	0	621	621
Surfaces toujours en herbe	628	2 471	3 098	263	883	1 146	891	3 354	4 244

CHEPTEL BOVIN	Avec surface engagée en MAET			Sans surface engagée en MAET			Ensemble ⁽²⁾		
	Petites	M et G ⁽¹⁾	Total	Petites	M et G ⁽¹⁾	Total	Petites	M et G ⁽¹⁾	Total
Bovins lait	s	s	327	s	s	364	s	s	691
Bovins viande	s	s	2 357	s	s	1 521	s	s	3 878
Total bovins	425	2 259	2 684	201	1 684	1 885	626	3 943	4 569

OTEX	Avec surface engagée en MAET			Sans surface engagée en MAET			Ensemble ⁽²⁾		
	Petites	M et G ⁽¹⁾	Total	Petites	M et G ⁽¹⁾	Total	Petites	M et G ⁽¹⁾	Total
(1516)-Exploitations spécialisées en grandes cultures	0	0	0	0	s	s	0	s	s
(2829)-Exploitations spécialisées en maraîchage et horticulture	0	0	0	0	0	0	0	0	0
(3500)-Exploitations spécialisées en viticulture	0	0	0	0	4	4	0	4	4
(3900)-Exploitations spécialisées en cultures fruitières et autres cultures permanentes	0	0	0	0	0	0	0	0	0
(4500)-Exploitations bovines spécialisées — orientation lait	0	7	7	0	3	3	0	10	10
(4600)-Exploitations bovines spécialisées — orientation élevage et viande	s	s	16	s	s	s	17	8	25
(4700)-Exploitations bovines — lait, élevage et viande combinés	0	3	3	0	0	0	0	3	3
(4800)-Exploitations avec ovins, caprins et autres herbivores	5	9	14	s	s	s	s	s	s
(5074)-Exploitations d'élevage hors sol	0	s	s	0	s	s	0	s	s
(6184)-Exploitations de polyculture et polyélevage	s	s	s	s	s	s	4	9	13
(9000)-Exploitations non classées	0	0	0	0	0	0	0	0	0
Total	17	30	47	13	17	30	30	47	77

(1) Moyennes et Grandes exploitations

(2) Exploitations ayant au moins une parcelle dans la zone MAET.

(*) MAET - SAU - STH - OTEX : voir page 76

Fiche 5.1 : La vallée de la Haute Bruche (suite)

STATUTS	Avec surface engagée en MAET			Sans surface engagée en MAET			Ensemble (2)		
	Petites	M et G (1)	Total	Petites	M et G (1)	Total	Petites	M et G (1)	Total
Exploitation individuelle	17	15	32	13	6	19	30	21	51
GAEC	0	10	10	0	5	5	0	15	15
EARL	0	s	s	0	6	6	0	s	s
Autres statuts	0	s	s	0	0	0	0	s	s
Total	17	30	47	13	17	30	30	47	77

ÂGE DU CHEF OU DU PREMIER COEXPLOITANT	Avec surface engagée en MAET			Sans surface engagée en MAET			Ensemble (2)		
	Petites	M et G (1)	Total	Petites	M et G (1)	Total	Petites	M et G (1)	Total
Moins de 40 ans	s	s	s	s	s	s	s	s	11
De 40 ans à moins de 60 ans	13	24	37	7	15	22	20	39	59
60 ans et plus	s	s	s	s	s	s	s	s	7
Total	17	30	47	13	17	30	30	47	77

SUCCESSION DU CHEF D'EXPLOITATION	Avec surface engagée en MAET			Sans surface engagée en MAET			Ensemble (2)		
	Petites	M et G (1)	Total	Petites	M et G (1)	Total	Petites	M et G (1)	Total
Ne sait pas	7	s	s	4	s	s	11	5	16
Coexploitant de cette exploitation agricole ou Autre successeur	s	13	s	s	8	s	3	s	s
Pas de successeur connu	s	s	s	s	s	s	4	s	s
Sans objet	7	14	21	5	6	11	12	20	32
Total	17	30	47	13	17	30	30	47	77

PLURIACTIVITÉ DU CHEF OU DES COEXPLOITANTS		Avec surface engagée en MAET			Sans surface engagée en MAET			Ensemble (2)		
		Petites	M et G (1)	Total	Petites	M et G (1)	Total	Petites	M et G (1)	Total
Âge	Moins de 40 ans	s	s	s	s	s	s	s	s	s
	40 ans à moins de 60 ans	s	s	13	s	s	4	10	7	17
	60 ans et plus	s	0	s	0	0	0	s	s	s
	Total	11	7	18	4	2	6	15	9	24
Taux de pluriactivité		65%	23%	38%	31%	12%	20%	50%	19%	31%

AIDES (en €)		Avec surface engagée en MAET			Sans surface engagée en MAET			Ensemble (2)		
		Petites	M et G (1)	Total	Petites	M et G (1)	Total	Petites	M et G (1)	Total
Premier pilier	Total	101 817	904 913	1 006 730	23 467	283 873	307 340	125 284	1 188 786	1 314 070
	Par exploitation	5 657	25 855	18 995	2 133	25 807	13 970	4 320	25 843	17 521
Deuxième pilier	Total	168 464	702 028	870 491	17 618	33 441	51 059	186 082	735 469	921 550
	Par exploitation	9 359	20 058	16 424	1 468	2 787	2 127	6 203	15 648	11 968
dont MAET	Total	40 991	139 734	180 724				40 991	139 734	180 724
	Par exploitation	3 416	4 234	4 016				3 416	4 234	4 016
dont PHAE	Total	8 189	93 052	101 241	2 936	3 493	6 429	11 125	96 545	107 670
	Par exploitation	819	5 474	3 750	734	3 493	1 286	1 553	8 967	5 035
dont ICHN	Total	77 669	188 228	265 897	14 191	15 145	29 336	91 860	203 373	295 233
	Par exploitation	4 854	9 907	7 597	2 838	5 048	3 667	4 374	9 244	6 866
Aide totale	Total	270 281	1 606 941	1 877 221	41 085	317 314	358 399	311 366	1 924 255	2 235 620
	Par exploitation	15 016	45 913	35 419	3 424	26 443	14 933	10 379	40 942	29 034

(1) Moyennes et Grandes exploitations

(2) Exploitations ayant au moins une parcelle dans la zone MAET.

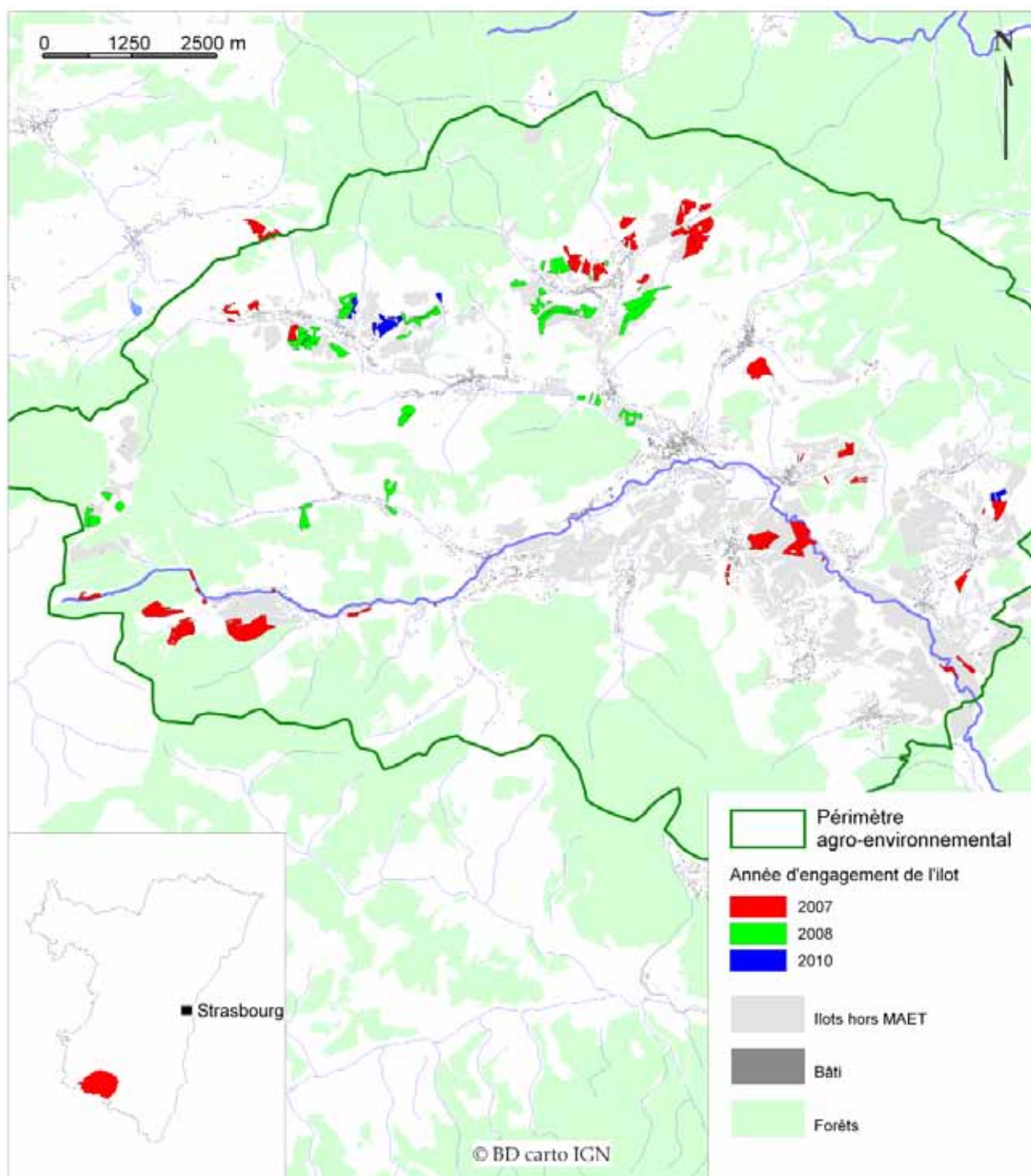
(*) SAU - MAET - OTEX : voir page 76

Fiche 5.2 : Le val de Villé

Située au sud-ouest du Bas-Rhin, le val de Villé s'étend sur 11 650 ha dont 1 241 ha sont occupés par des parcelles déclarées à la PAC.

Ainsi, 47 exploitations cultivent au moins un îlot dans le périmètre et 7 sont concernées par le dispositif MAET. La part de surface engagée sur la surface totale est de 0,8 %.

PAE



CARTOGRAPHIE : SRISE ALSACE / DONNÉES : DDT67

Fiche 5.2 : Le val de Villé (suite)

EXPLOITATIONS ET SURFACES	Avec surface engagée en MAET			Sans surface engagée en MAET			Ensemble ⁽²⁾		
	Petites	M et G ⁽¹⁾	Total	Petites	M et G ⁽¹⁾	Total	Petites	M et G ⁽¹⁾	Total
Nombre d'exploitations	3	4	7	15	25	40	18	29	47
Nombre d'îlots PAC	10	0	10	310	560	870	320	560	880
Surface des îlots PAC (ha)	13.5	0.0	13.5	336.5	891.0	1 227.5	350.0	891.0	1 241.0
Surface des îlots MAET engagés (ha)	10.2	0.0	10.2						

SURFACES (en ha)	Avec surface engagée en MAET			Sans surface engagée en MAET			Ensemble ⁽²⁾		
	Petites	M et G ⁽¹⁾	Total	Petites	M et G ⁽¹⁾	Total	Petites	M et G ⁽¹⁾	Total
SAU cultivée totale	103.4	241.6	345.0	284.9	1 824.5	2 109.4	388.3	2 066.1	2 454.4
Surfaces en maïs	0.0	2.0	2.0	2.0	442.9	444.9	2.0	444.9	446.9
Surfaces toujours en herbe	103.4	239.6	343.0	280.7	1 066.0	1 346.7	384.1	1 305.6	1 689.7

CHEPTEL BOVIN	Avec surface engagée en MAET			Sans surface engagée en MAET			Ensemble ⁽²⁾		
	Petites	M et G ⁽¹⁾	Total	Petites	M et G ⁽¹⁾	Total	Petites	M et G ⁽¹⁾	Total
Bovins lait	0	19	19	0	343	343	0	362	362
Bovins viande	102	248	350	206	1 159	1 365	308	1 407	1 715
Total bovins	102	267	369	206	1 502	1 708	308	1 769	2 077

OTEX	Avec surface engagée en MAET			Sans surface engagée en MAET			Ensemble ⁽²⁾		
	Petites	M et G ⁽¹⁾	Total	Petites	M et G ⁽¹⁾	Total	Petites	M et G ⁽¹⁾	Total
(1516)-Exploitations spécialisées en grandes cultures	0	0	0	s	s	3	s	s	3
(2829)-Exploitations spécialisées en maraîchage et horticulture	0	0	0	s	s	3	s	s	3
(3500)-Exploitations spécialisées en viticulture	0	0	0	0	3	3	0	3	3
(3900)-Exploitations spécialisées en cultures fruitières et autres cultures permanentes	0	0	0	0	0	0	0	0	0
(4500)-Exploitations bovines spécialisées — orientation lait	0	0	0	0	5	5	0	5	5
(4600)-Exploitations bovines spécialisées — orientation élevage et viande	s	s	s	s	s	s	7	5	12
(4700)-Exploitations bovines — lait, élevage et viande combinés	0	s	s	0	0	0	0	s	s
(4800)-Exploitations avec ovins, caprins et autres herbivores	s	s	s	s	s	s	s	s	8
(5074)-Exploitations d' élevage hors sol	0	0	0	0	s	s	0	s	s
(6184)-Exploitations de polyculture et polyélevage	0	0	0	3	8	11	3	8	11
(9000)-Exploitations non classées	0	0	0	0	0	0	0	0	0
Total	3	4	7	15	25	40	18	29	47

(1) Moyennes et Grandes exploitations

(2) Exploitations ayant au moins une parcelle dans la zone MAET.

(*) MAET - SAU - STH - OTEX : voir page 76

Fiche 5.2 : Le val de Villé (suite)

STATUTS	Avec surface engagée en MAET			Sans surface engagée en MAET			Ensemble (2)		
	Petites	M et G (1)	Total	Petites	M et G (1)	Total	Petites	M et G (1)	Total
Exploitation individuelle	s	s	5	s	s	25	17	13	30
GAEC	s	s	s	s	s	s	s	s	6
EARL	0	s	s	0	s	s	0	9	9
Autres statuts	0	0	0	s	s	s	s	s	s
Total	3	4	7	15	25	40	18	29	47

ÂGE DU CHEF OU DU PREMIER COEXPLOITANT	Avec surface engagée en MAET			Sans surface engagée en MAET			Ensemble (2)		
	Petites	M et G (1)	Total	Petites	M et G (1)	Total	Petites	M et G (1)	Total
Moins de 40 ans	s	s	s	s	s	s	5	7	12
De 40 ans à moins de 60 ans	s	s	5	s	s	27	10	22	32
60 ans et plus	s	s	s	s	0	s	s	s	3
Total	3	4	7	15	25	40	18	29	47

SUCCESSION DU CHEF D'EXPLOITATION	Avec surface engagée en MAET			Sans surface engagée en MAET			Ensemble (2)		
	Petites	M et G (1)	Total	Petites	M et G (1)	Total	Petites	M et G (1)	Total
Ne sait pas	s	s	s	s	s	s	s	s	7
Coexploitant de cette exploitation agricole ou Autre successeur	s	s	s	s	s	s	s	s	14
Pas de successeur connu	0	0	0	4	0	4	4	0	4
Sans objet	3	3	6	8	8	16	11	11	22
Total	3	4	7	15	25	40	18	29	47

PLURIACTIVITÉ DU CHEF OU DES COEXPLOITANTS		Avec surface engagée en MAET			Sans surface engagée en MAET			Ensemble (2)		
		Petites	M et G (1)	Total	Petites	M et G (1)	Total	Petites	M et G (1)	Total
Âge	Moins de 40 ans	s	s	s	s	s	s	4	5	9
	40 ans à moins de 60 ans	s	s	s	s	s	s	3	5	8
	60 ans et plus	0	0	0	0	0	0	0	0	0
	Total	1	2	3	6	8	14	7	10	17
Taux de pluriactivité		33%	50%	43%	40%	32%	35%	39%	34%	36%

AIDES (en €)		Avec surface engagée en MAET			Sans surface engagée en MAET			Ensemble (2)		
		Petites	M et G (1)	Total	Petites	M et G (1)	Total	Petites	M et G (1)	Total
Premier pilier	Total	33 323	444 784	478 107	40 093	207 805	247 898	73 416	652 589	726 005
	Par exploitation	6 665	27 799	22 767	4 455	18 891	12 395	5 244	24 170	17 707
Deuxième pilier	Total	39 524	309 951	349 475	20 487	32 624	53 111	60 011	342 575	402 586
	Par exploitation	7 905	19 372	16 642	1 576	2 510	2 043	3 334	11 813	8 566
dont MAET	Total	12 434	64 718	77 152	.	.	.	12 434	64 718	77 152
	Par exploitation	2 487	4 045	3 674	.	.	.	2 487	4 045	3 674
dont PHAE	Total	2 472	38 770	41 242	2 304	4 142	6 446	4 776	42 912	47 688
	Par exploitation	824	4 846	3 749	768	2 071	1 289	796	4 291	2 981
dont ICHN	Total	17 640	77 197	94 837	8 086	4 142	15 127	25 726	81 339	109 964
	Par exploitation	5 880	11 028	9 484	2 695	3 521	3 025	4 288	9 360	7 331
Aide totale	Total	72 847	754 735	827 582	60 580	240 429	301 009	133 427	995 164	1 128 591
	Par exploitation	14 569	47 171	39 409	4 660	18 495	11 577	7 413	34 316	24 013

(1) Moyennes et Grandes exploitations

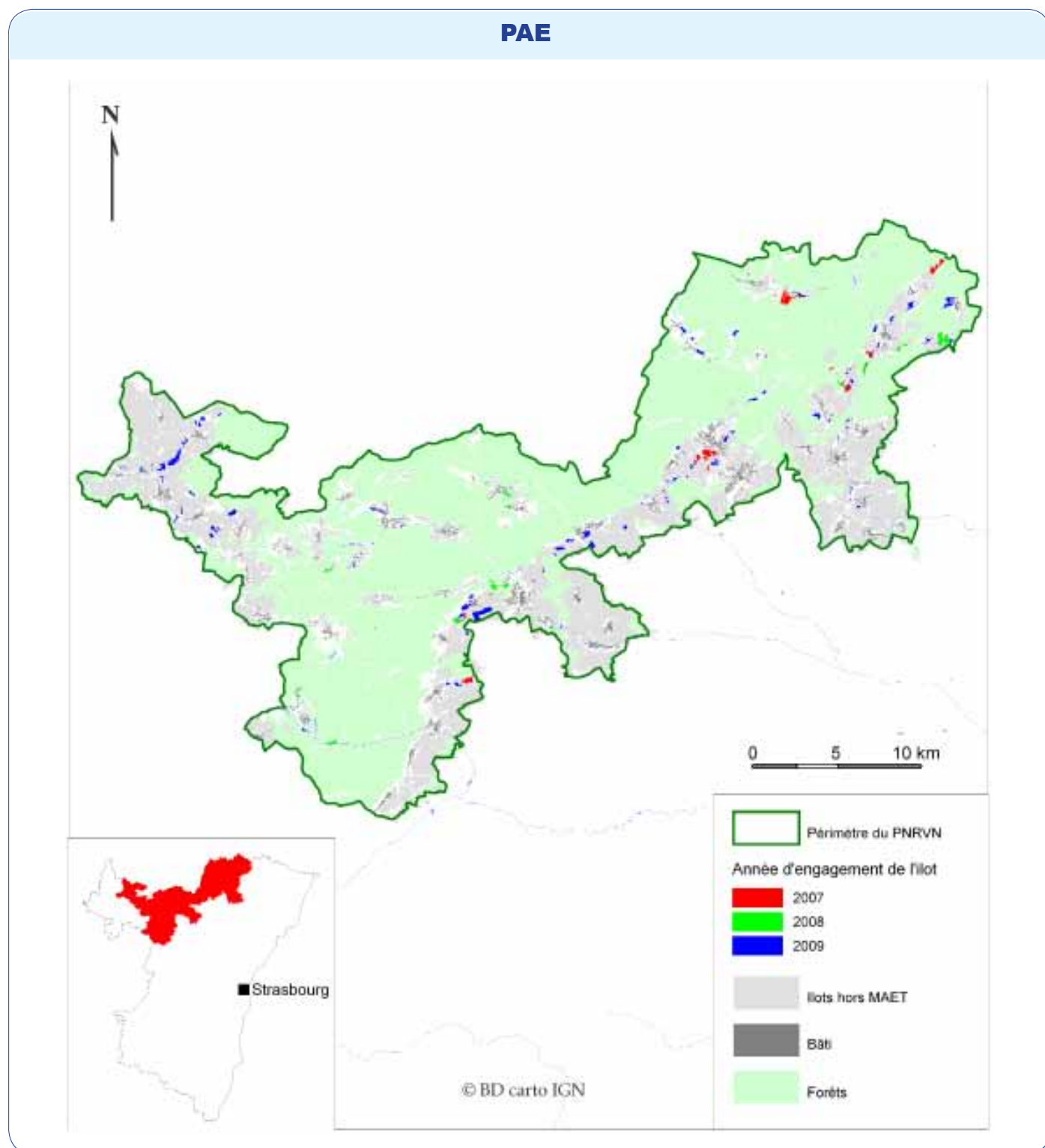
(*) SAU - MAET - OTEX : voir page 76

(2) Exploitations ayant au moins une parcelle dans la zone MAET.

Fiche 5.3 : Le Parc Régional des Vosges du Nord

Située au nord-ouest du Bas-Rhin, le Parc Régional des Vosges du Nord s'étend sur 67 000 ha dont 15 564 ha sont occupés par des parcelles déclarées à la PAC.

Ainsi, 495 exploitations cultivent au moins un îlot dans le périmètre et 49 sont concernées par le dispositif MAET. La part de surface engagée sur la surface totale est de 5 % soit 763,1 ha.



CARTOGRAPHIE : SRISE ALSACE / DONNÉES : DDT67

Fiche 5.3 : Le Parc Régional des Vosges du Nord (suite)

EXPLOITATIONS ET SURFACES	Avec surface engagée en MAET			Sans surface engagée en MAET			Ensemble ⁽²⁾		
	Petites	M et G ⁽¹⁾	Total	Petites	M et G ⁽¹⁾	Total	Petites	M et G ⁽¹⁾	Total
Nombre d'exploitations	14	35	49	125	321	446	139	356	495
Nombre d'îlots PAC	104	317	421	1 074	6 197	7 271	1 178	6 514	7 692
Surface des îlots PAC (ha)	167.2	904.4	1 071.6	996.1	13 496.1	14 492.2	1 163.2	14 400.5	15 563.8
Surface des îlots MAET engagés (ha)	141.6	621.5	763.1						

SURFACES (en ha)	Avec surface engagée en MAET			Sans surface engagée en MAET			Ensemble ⁽²⁾		
	Petites	M et G ⁽¹⁾	Total	Petites	M et G ⁽¹⁾	Total	Petites	M et G ⁽¹⁾	Total
SAU cultivée totale	297.4	4 015.0	4 312.4	1 573.8	33 277.6	34 851.4	1 871.2	37 292.6	39 163.8
Surfaces en maïs	11.9	792.2	804.1	294.8	8 944.1	9 238.9	306.6	9 736.3	10 043.0
Surfaces toujours en herbe	255.6	2 486.4	2 742.0	957.7	15 577.6	16 535.3	1 213.3	18 063.9	19 277.2

CHEPTEL BOVIN	Avec surface engagée en MAET			Sans surface engagée en MAET			Ensemble ⁽²⁾		
	Petites	M et G ⁽¹⁾	Total	Petites	M et G ⁽¹⁾	Total	Petites	M et G ⁽¹⁾	Total
Bovins lait	0	1 014	1 014	26	7 069	7 095	26	8 083	8 109
Bovins viande	161	3 777	3 938	923	23 917	24 840	1 084	27 694	28 778
Total bovins	161	4 791	4 952	949	30 986	31 935	1 110	35 777	36 887

OTEX	Avec surface engagée en MAET			Sans surface engagée en MAET			Ensemble		
	Petites	M et G ⁽¹⁾	Total	Petites	M et G ⁽¹⁾	Total	Petites	M et G ⁽¹⁾	Total
(1516)-Exploitations spécialisées en grandes cultures	4	3	7	47	85	132	51	88	139
(2829)-Exploitations spécialisées en maraîchage et horticulture	0	0	0	s	s	5	s	s	5
(3500)-Exploitations spécialisées en viticulture	0	0	0	0	s	s	0	s	s
(3900)-Exploitations spécialisées en cultures fruitières et autres cultures permanentes	0	0	0	0	s	s	0	s	s
(4500)-Exploitations bovines spécialisées — orientation lait	s	s	15	s	s	68	s	s	83
(4600)-Exploitations bovines spécialisées — orientation élevage et viande	s	s	7	s	s	43	14	36	50
(4700)-Exploitations bovines — lait, élevage et viande combinés	0	0	0	4	13	17	4	13	17
(4800)-Exploitations avec ovins, caprins et autres herbivores	4	3	7	22	13	35	26	16	42
(5074)-Exploitations d' élevage hors sol	0	0	0	6	11	17	6	11	17
(6184)-Exploitations de polyculture et polyélevage	4	9	13	32	95	127	36	104	140
(9000)-Exploitations non classées	0	0	0	0	0	0	0	0	0
Total	14	35	49	125	321	446	139	356	495

(1) Moyennes et Grandes exploitations

(2) Exploitations ayant au moins une parcelle dans la zone MAET.

(*) MAET - SAU - STH - OTEX : voir page 76

Fiche 5.3 : Le Parc Régional des Vosges du Nord (suite)

STATUTS	Avec surface engagée en MAET			Sans surface engagée en MAET			Ensemble (2)		
	Petites	M et G (1)	Total	Petites	M et G (1)	Total	Petites	M et G (1)	Total
Exploitation individuelle	12	14	26	124	156	280	136	170	306
GAEC	0	10	10	0	48	48	0	58	58
EARL	s	s	s	s	s	s	s	s	109
Autres statuts	s	s	s	s	s	s	s	s	22
Total	14	35	49	125	321	446	139	356	495

ÂGE DU CHEF OU DU PREMIER COEXPLOITANT	Avec surface engagée en MAET			Sans surface engagée en MAET			Ensemble (2)		
	Petites	M et G (1)	Total	Petites	M et G (1)	Total	Petites	M et G (1)	Total
Moins de 40 ans	3	9	12	9	64	73	12	73	85
De 40 ans à moins de 60 ans	s	s	34	s	s	314	90	258	348
60 ans et plus	s	s	3	s	s	59	37	25	62
Total	14	35	49	125	321	446	139	356	495

SUCCESSION DU CHEF D'EXPLOITATION	Avec surface engagée en MAET			Sans surface engagée en MAET			Ensemble (2)		
	Petites	M et G (1)	Total	Petites	M et G (1)	Total	Petites	M et G (1)	Total
Ne sait pas	3	4	7	41	65	106	44	69	113
Coexploitant de cette exploitation agricole ou Autre successeur	s	s	s	s	s	131	24	127	151
Pas de successeur connu	s	s	s	s	s	33	22	13	35
Sans objet	8	12	20	41	135	176	49	147	196
Total	14	35	49	125	321	446	139	356	495

PLURIACTIVITÉ DU CHEF OU DES COEXPLOITANTS		Avec surface engagée en MAET			Sans surface engagée en MAET			Ensemble (2)		
		Petites	M et G (1)	Total	Petites	M et G (1)	Total	Petites	M et G (1)	Total
Âge	Moins de 40 ans	4	5	9	9	32	41	13	37	50
	40 ans à moins de 60 ans	s	s	s	54	56	110	s	s	s
	60 ans et plus	s	s	s	4	0	4	s	s	s
	Total	10	11	21	67	88	155	77	99	176
Taux de pluriactivité		71%	31%	43%	54%	27%	35%	55%	28%	36%

AIDES (en €)		Avec surface engagée en MAET			Sans surface engagée en MAET			Ensemble (2)		
		Petites	M et G (1)	Total	Petites	M et G (1)	Total	Petites	M et G (1)	Total
Premier pilier	Total	62 846	2 329 506	2 392 352	387 639	10 354 838	10 742 477	450 485	12 684 344	13 134 829
	Par exploitation	4 489	43 953	35 707	3 257	34 288	25 517	3 387	35 731	26 916
Deuxième pilier	Total	40 777	335 665	376 442	37 323	717 668	754 991	78 100	1 053 333	1 131 433
	Par exploitation	2 718	6 333	5 536	301	2 369	1 768	562	2 959	2 286
dont MAET	Total	35 014	165 803	200 817	.	.	.	35 014	165 803	200 817
	Par exploitation	2 334	3 454	3 188	.	.	.	2 334	3 454	3 188
dont PHAE	Total	5 763	27 094	32 857	17 930	128 765	146 695	23 693	155 859	179 552
	Par exploitation	1 153	6 774	3 651	1 494	4 599	3 667	1 394	4 871	3 664
dont ICHN	Total	.	33 266	33 266	2 785	128 765	145 501	.	162 031	178 767
	Par exploitation	.	3 024	3 024	1 393	3 568	3 464	1 393	3 451	3 373
Aide totale	Total	103 623	2 665 171	2 768 794	424 962	11 072 506	11 497 468	528 585	13 737 677	14 266 262
	Par exploitation	6 908	50 286	40 718	3 427	36 543	26 926	3 803	38 589	28 821

(1) Moyennes et Grandes exploitations

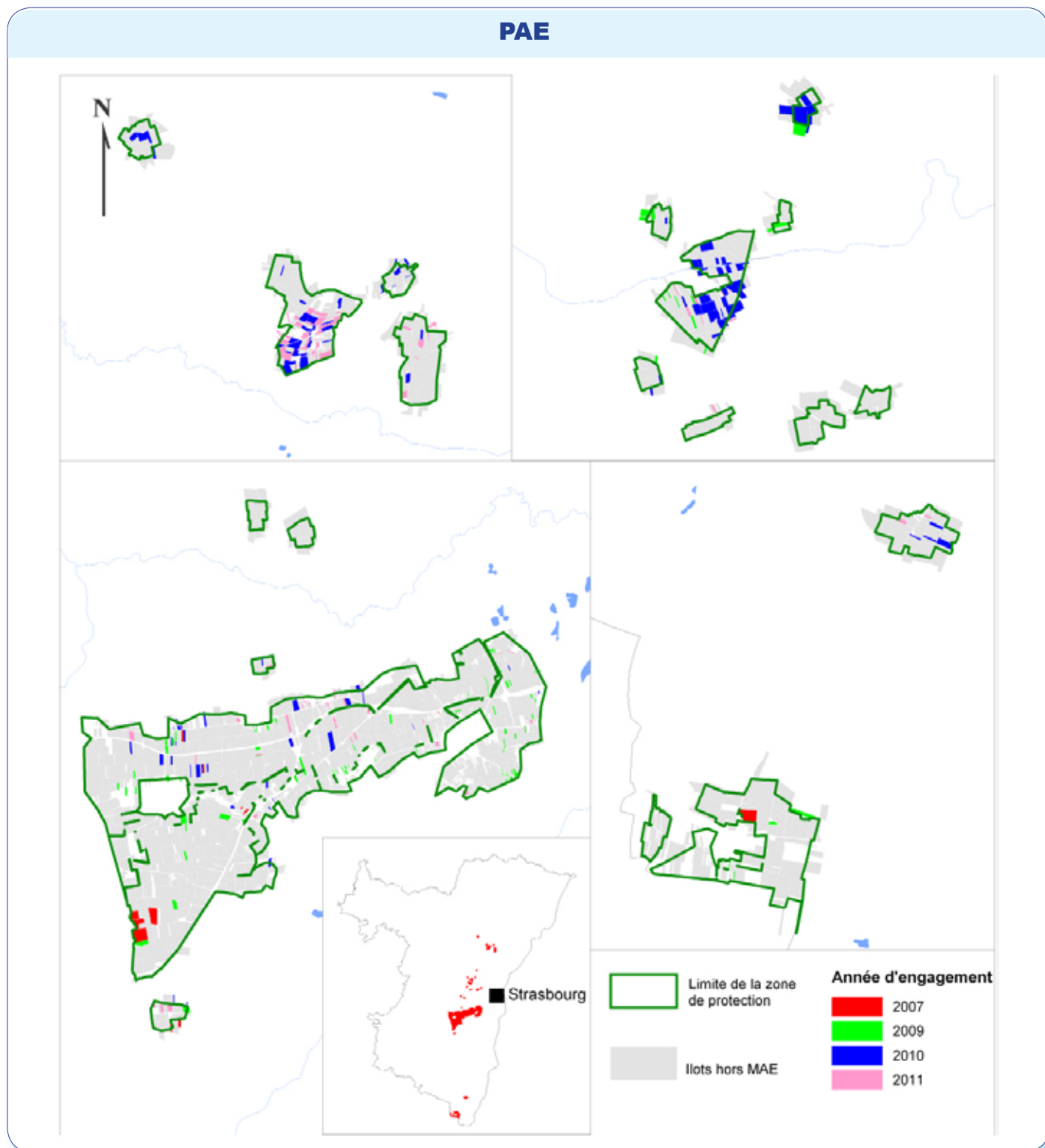
(2) Exploitations ayant au moins une parcelle dans la zone MAET.

(*) SAU - MAET - OTEX : voir page 76

Fiche 6.1 : Le zonage du Grand Hamster

Située au centre du Bas-Rhin, la zone de protection du Grand Hamster s'étend sur 6 938 ha dont 5 949 ha sont occupés par des parcelles déclarées à la PAC.

Ainsi, 609 exploitations cultivent au moins un îlot dans le périmètre et 65 sont concernées par le dispositif MAET. La part de surface engagée sur la surface totale est de 5,6 %.



CARTOGRAPHIE : SRISE ALSACE / DONNÉES : DDT67

Fiche 6.1 : Le zonage du Grand Hamster (suite)

EXPLOITATIONS ET SURFACES	Avec surface engagée en MAET			Sans surface engagée en MAET			Ensemble ⁽²⁾		
	Petites	M et G ⁽¹⁾	Total	Petites	M et G ⁽¹⁾	Total	Petites	M et G ⁽¹⁾	Total
Nombre d'exploitations	16	49	65	122	422	544	138	471	609
Nombre d'îlots PAC	66	281	347	555	3 045	3 600	621	3 326	3 947
Surface des îlots PAC (ha)	58.5	308.7	340.2	481.1	5 101.1	5 582.2	539.6	5 409.8	5 949.4
Surface des îlots MAET engagés (ha)	53.6	280.0	333.6						

SURFACES (en ha)	Avec surface engagée en MAET			Sans surface engagée en MAET			Ensemble ⁽²⁾		
	Petites	M et G ⁽¹⁾	Total	Petites	M et G ⁽¹⁾	Total	Petites	M et G ⁽¹⁾	Total
SAU cultivée totale	204.9	3 056.9	3 261.9	1 186.6	25 136.5	26 323.0	1 391.5	28 193.4	29 584.9
Surfaces en maïs	71.7	1 206.0	1 277.7	750.1	13 449.5	14 199.5	821.8	14 655.5	15 477.3
Surfaces toujours en herbe	27.4	693.2	720.6	92.2	3 175.2	3 267.4	119.6	3 868.4	3 988.0

CHEPTEL BOVIN	Avec surface engagée en MAET			Sans surface engagée en MAET			Ensemble ⁽²⁾		
	Petites	M et G ⁽¹⁾	Total	Petites	M et G ⁽¹⁾	Total	Petites	M et G ⁽¹⁾	Total
Bovins lait	0	369	369	0	2 075	2 075	0	2 444	2 444
Bovins viande	13	1 277	1 290	4	5 697	5 701	17	6 974	6 991
Total bovins	13	1 646	1 659	4	7 772	7 776	17	9 418	9 435

OTEX	Avec surface engagée en MAET			Sans surface engagée en MAET			Ensemble ⁽²⁾		
	Petites	M et G ⁽¹⁾	Total	Petites	M et G ⁽¹⁾	Total	Petites	M et G ⁽¹⁾	Total
(1516)-Exploitations spécialisées en grandes cultures	12	29	41	115	279	394	127	308	435
(2829)-Exploitations spécialisées en maraîchage et horticulture	0	0	0	0	5	5	0	5	5
(3500)-Exploitations spécialisées en viticulture	0	0	0	0	27	27	0	27	27
(3900)-Exploitations spécialisées en cultures fruitières et autres cultures permanentes	0	0	0	0	0	0	0	0	0
(4500)-Exploitations bovines spécialisées — orientation lait	0	s	s	0	s	s	0	14	14
(4600)-Exploitations bovines spécialisées — orientation élevage et viande	0	s	s	0	s	s	0	8	8
(4700)-Exploitations bovines — lait, élevage et viande combinés	0	0	0	0	s	s	0	s	s
(4800)-Exploitations avec ovins, caprins et autres herbivores	0	s	s	0	0	0	0	s	s
(5074)-Exploitations d'élevage hors sol	0	5	5	0	20	20	0	25	25
(6184)-Exploitations de polyculture et polyélevage	4	9	13	7	73	80	11	82	93
(9000)-Exploitations non classées	0	0	0	0	0	0	0	0	0
Total	16	49	65	122	422	544	138	471	609

(1) Moyennes et Grandes exploitations

(2) Exploitations ayant au moins une parcelle dans la zone MAET.

(*) MAET - SAU - STH - OTEX : voir page 76

Fiche 6.1 : Le zonage du Grand Hamster (suite)

STATUTS	Avec surface engagée en MAET			Sans surface engagée en MAET			Ensemble (2)		
	Petites	M et G (1)	Total	Petites	M et G (1)	Total	Petites	M et G (1)	Total
Exploitation individuelle	16	22	38	119	242	361	135	264	399
GAEC	0	3	3	0	23	23	0	26	26
EARL	0	19	19	0	117	117	0	136	136
Autres statuts	0	5	5	3	40	43	3	45	48
Total	16	49	65	122	422	544	138	471	609

ÂGE DU CHEF OU DU PREMIER COEXPLOITANT	Avec surface engagée en MAET			Sans surface engagée en MAET			Ensemble (2)		
	Petites	M et G (1)	Total	Petites	M et G (1)	Total	Petites	M et G (1)	Total
Moins de 40 ans	4	7	11	15	65	80	19	72	91
De 40 ans à moins de 60 ans	s	s	s	s	s	s	63	338	401
60 ans et plus	s	s	s	s	s	s	56	61	117
Total	16	49	65	122	422	544	138	471	609

SUCCESSION DU CHEF D'EXPLOITATION	Avec surface engagée en MAET			Sans surface engagée en MAET			Ensemble (2)		
	Petites	M et G (1)	Total	Petites	M et G (1)	Total	Petites	M et G (1)	Total
Ne sait pas	3	6	9	40	70	110	43	76	119
Coexploitant de cette exploitation agricole ou Autre successeur	s	s	s	s	s	s	27	163	190
Pas de successeur connu	s	s	s	s	s	s	27	30	57
Sans objet	10	28	38	31	174	205	41	202	243
Total	16	49	65	122	422	544	138	471	609

PLURIACTIVITÉ DU CHEF OU DES COEXPLOITANTS		Avec surface engagée en MAET			Sans surface engagée en MAET			Ensemble (2)		
		Petites	M et G (1)	Total	Petites	M et G (1)	Total	Petites	M et G (1)	Total
Âge	Moins de 40 ans	5	3	8	8	41	49	13	44	57
	40 ans à moins de 60 ans	s	s	s	s	s	s	53	122	175
	60 ans et plus	s	s	s	s	s	s	s	s	s
	Total	15	20	35	51	149	200	66	169	235
Taux de pluriactivité		94%	41%	54%	42%	35%	37%	48%	36%	39%

AIDES (en €)		Avec surface engagée en MAET			Sans surface engagée en MAET			Ensemble		
		Petites	M et G (1)	Total	Petites	M et G (1)	Total	Petites	M et G (1)	Total
Premier pilier	Total	138 990	3 591 416	3 730 406	344 834	7 372 647	7 717 481	483 824	10 964 063	11 447 887
	Par exploitation	4 484	26 407	22 338	3 135	21 748	17 188	3 431	23 082	18 584
Deuxième pilier	Total	28 094	562 514	590 608	1 536	163 714	165 250	29 630	726 228	755 858
	Par exploitation	906	4 136	3 537	14	482	367	210	1 526	1 225
dont MAET	Total	17 620	285 978	303 598	.	.	.	17 620	285 978	303 598
	Par exploitation	881	2 698	2 410	.	.	.	881	2 698	2 410
dont PHAE	Total	1 713	1 713	.	1 713	1 713
	Par exploitation	1 713	1 713	.	1 713	1 713
dont ICHN	Total
	Par exploitation
Aide totale	Total	167 084	4 153 930	4 321 014	346 370	7 536 361	7 882 731	513 454	11 690 291	12 203 745
	Par exploitation	5 390	30 544	25 874	3 149	22 166	17 517	3 642	24 559	19 779

(1) Moyennes et Grandes exploitations

(*) SAU - MAET - OTEX : voir page 76

(2) Exploitations ayant au moins une parcelle dans la zone MAET.

DÉFINITIONS

Exploitation agricole : unité économique produisant des produits agricoles dépassant une taille minimum (un hectare de SAU et/ou 20 ares de cultures spécialisées et/ou un minimum d'animaux : 1 vache, 6 brebis mères, 10 ruches, etc...).

L'exploitation agricole se divise en plusieurs catégories dont les principales sont :

Exploitation individuelle : le chef d'exploitation exploite pour son compte, celui d'une personne travaillant sur l'exploitation ou celui d'une indivision familiale des terres, des bâtiments ou des cheptels quel que soit le mode de propriété.

GAEC : le **G**roupement **A**gricole d'**E**xploitation en **C**ommun regroupe de 2 à 10 agriculteurs qui travaillent et gèrent collégalement une exploitation.

EARL : l'**E**xploitation **A**gricole à **R**esponsabilité **L**imitée est une forme de société civile agricole composée de 1 à 10 associés non nécessairement exploitants.

Dans la catégorie «**autres**», minoritaire dans les tableaux présentés dans ces fiches, sont inclus les SCL (Sociétés Civiles Laitières), les SCEA (Société Civile d'Exploitation Agricole), les GFA (Groupement Foncier Agricole), les sociétés commerciales (SA, SARL,...) ainsi que les personnes physiques et morales.

PBS : le **P**roduit **B**rut **S**tandard décrit un potentiel de production et permet de classer les exploitations en :
 - petites exploitations : PBS strictement inférieur à 25 000 euros,
 - moyennes exploitations : PBS compris entre 25 000 et moins de 100 000 euros,
 - grandes exploitations : PBS supérieur ou égal à 100 000 euros.

PRA : la **P**etite **R**égion **A**gricole est constituée par le croisement du département et de la **région agricole**, cette dernière regroupant les communes formant une zone d'agriculture homogène.

SAU : la **S**urface **A**gricole **U**tilisée décrit la surface des terres dédiée à une activité agricole, hors bâtiments, cours, friches, bois...

STH : la **S**urface **T**oujours en **H**erbe comprend l'ensemble des prairies naturelles, pâturages, herbages et landes productives.

UTA : **U**nité de **T**ravail **A**nnuel pouvant être rapproché d'un **E**quivalent **T**emps **P**lein (ou ETP), soit la quantité de travail annuel fourni par un actif travaillant à temps plein.

OTEX : l'**O**rientation **T**echnico-économique de l'**E**xploitation décrit la classification par rapport à l'activité dominante de l'exploitation.

MÉTHODOLOGIE

Les exploitations présentées dans ces tableaux sont celles qui ont fait une déclaration PAC en 2010 et dont au moins une parcelle est présente dans les périmètres agroenvironnementaux étudiés. Parmi celles-ci, on a séparé celles qui sont ou ne sont pas concernées par un dispositif MAET, tout comme on a différencié les **petites** des **moyennes** et **grandes** exploitations. Dans les tableaux des surfaces, celles qui bénéficient de plusieurs MAET sont comptées autant de fois que de dispositifs auxquels elles adhèrent.

Sur les cartes, les îlots engagés apparaissent colorés, mais il faut souligner que c'est la parcelle complète qui est représentée, pas uniquement la surface engagée qui est généralement inférieure. Visuellement, ceci peut ne pas sembler cohérent avec les tableaux dans lesquels on aura des écarts importants entre la surface des îlots PAC et la surface engagée des mêmes îlots, ainsi que dans le pourcentage de surface engagée par périmètre.



La somme des surfaces des îlots PAC de la zone et la somme des îlots PAC des exploitants ayant au moins un îlot au sein du PAE peuvent avoir des doubles comptes. Ainsi la somme des PAE n'est pas strictement égale aux surfaces du département sans double compte.

Direction Régionale de l'Alimentation, de l'Agriculture et de la Forêt
 Service régional de l'information statistique et économique
 14, rue Maréchal Juin - CS 31009 - 67070 STRASBOURG CEDEX
 Tel : 03.69.32.51.47 - Fax : 03.69.32.51.45
 Courriel : srise.draaf-alsace@agriculture.gouv.fr

Pour plus d'informations, vous pouvez aussi nous contacter sur:
 le site internet Agreste : www.agreste.agriculture.gouv.fr
 ou le site internet DRAAF : www.draaf.alsace.agriculture.gouv.fr



■ Directeur Régional : **Éric MALLET**
 ■ Rédacteur en chef : **Claude WILMES**
 ■ Rédacteur : **Lionel PARMEGGIANI**

■ Composition : SRISE Alsace
 ■ Dépôt légal : à parution
 ■ N° ISSN : 1961 - 0637